

경상북도



선	기관(부서)의 장
람	

제7017호 2026년 3월 23일(월)

경 상 북 도

■ 고 시

- 죽안지구(준설) 수리시설개보수사업 시행계획승인 고시
(경상북도 고시 제2026-105호) 6

회								
람								

발행인:경상북도지사 편집:대변인실

- 사방지 지정 및 지정해제 고시
(경상북도 고시 제2026-106호) 8
- 운암지구(준설) 수리시설개보수사업 시행계획승인 고시
(경상북도 고시 제2026-107호) 13
- 둔각지구(준설) 수리시설개보수사업 시행계획승인 고시
(경상북도 고시 제2026-108호) 15
- 용연지구(준설) 수리시설개보수사업 시행계획승인 고시
(경상북도 고시 제2026-109호) 17
- 「마우나오션 관광단지」 조성계획(변경) 승인 고시
(경상북도 고시 제2026-110호) 19
- 과실전문생산단지 기반조성사업 시행계획 승인 고시
(경상북도 고시 제2026-111호) 46
- 월성일반산업단지계획 변경 승인 및 지형도면 등 고시
(경상북도 고시 제2026-112호) 48

■ 공 고

- 문화유산자료 지정예고 공고
(경상북도 공고 제2026-572호) 107
- 도지정문화유산 지정(승격) 예고 공고
(경상북도 공고 제2026-573호) 110
- 문화유산자료 지정예고 공고
(경상북도 공고 제2026-574호) 113
- 정보통신공사업 신규등록 공고
(경상북도 공고 제2026-580호) 116
- 경상북도 재난관리기금 적립 현황 공고
(경상북도 공고 제2026-586호) 117
- 공시송달공고
(경상북도 공고 제2026-589호) 119

시 군

■ 고 시

- 구미 도시계획시설(공영주차장) 사업시행자 지정 및 실시계획인가 고시
(구미시 고시 제2026-64호) 124
- 구미 도시계획시설(자동차정류장:공동차고지 및 도로)사업 실시계획
(변경)인가 고시
(구미시 고시 제2026-65호) 126
- 군계획시설(공원)사업 실시계획(변경)인가 고시
(고령군 고시 제2026-22호) 130
- 예천 군계획시설(공원)사업 실시계획 인가, 군관리계획(공원조성계획) 결정(변경)
및 지형도면 등 고시
(예천군 고시 제2026-25호) 134

■ 공 고

- 개발행위허가 제한지역 기간 연장을 위한 공람공고
(안동시 공고 제2026-674호) 146
- 구미 도시계획시설사업 실시계획인가 취소 공람공고
(구미시 공고 제2026-956호) 149
- 경산도시계획시설(도로-소로2-하106호선)사업 실시계획인가 열람공고
(경산시 공고 제2026-653호) 168
- 경산 도시관리계획(도시계획시설:공원) 결정(변경)(안) 주민열람 공고
(경산시 공고 제2026-664호) 172
- 경산 도시관리계획[근린공원1(신제지) 조성계획] 결정(변경) 열람공고
(경산시 공고 제2026-671호) 174
- 청도 군계획시설사업(체육시설) 실시계획인가(안) 관계서류 열람공고
(청도군 공고 제2026-296호) 180

기 타

■ 고 시

- 하천점용허가 고시
(낙동강유역환경청 고시 제2026-223호) 184
- 하천점용허가 고시
(낙동강유역환경청 고시 제2026-224호) 185
- 하천점용허가 고시
(낙동강유역환경청 고시 제2026-226호) 186



경 상 북 도

고 시

경상북도 고시 제2026-105호

죽안지구(준설) 수리시설개보수사업 시행계획승인 고시

「농어촌정비법」 제9조 규정에 따라 죽안지구(준설) 수리시설개보수사업 시행계획을 승인하고 다음과 같이 고시합니다.

2026년 03월 23일

경 상 북 도 지 사

1. 사 업 목 적 : 저수지 준설로 저수량 증대 등을 통해 재해예방, 물 손실 최소화 및 영농편의기반 구축으로 영농편의에 따른 민원해소 및 식량증산에 기여하고자 함.

2. 사 업 내 용

지구명	위 치			수혜 면적 (ha)	사업개요	사업비 (백만원)	사업예정기간	비고
	시군	읍면	리동					
죽안	예천	유천	죽안	188.3	준설 14,699m ³	255	2026.03. ~ 2026.12.31.	

3. 사 업 효 과 : 재해예방 및 농업인 영농편의 제공

4. 사업시행자 : 한국농어촌공사 예천지사장

5. 수용 또는 사용할 토지·지장물의 세목조서 : 해당없음

6. 기 타 : 관계 설계도서는 한국농어촌공사 예천지사(☎054-650-7173)에서
비치하고 있으니, 이해관계인은 열람하시기 바랍니다.

경상북도 고시 제2026-106호

사방지 지정 및 지정해제 고시

「사방사업법」 제4조 및 같은법 시행령 제2조의 규정에 의거하여 다음과 같이 사방지를 지정 및 지정해제하고 「토지이용규제 기본법」 제8조 및 같은 법 시행령 제7조의 규정에 따라 지형도면 등을 고시합니다.

2026년 3월 23일

경 상 북 도 지 사

1. 사방지 지정 및 지정해제 내역 : 붙임 내역과 같음
2. 사방지 지정 및 지정해제 사유 : 2025년도 산불피해지 사방사업 시행 변경분(1차)에 대한 사방지 지정 및 지정해제
3. 사방지 지정 및 지정해제 지형도면 : 게재생략
4. 게재 생략한 사방지 지정 지형도면은 경상북도산림환경연구원 북부지원 (☎ 054-850-3373)에 비치하여 일반인에게 보입니다.

사방지 (변경) 지정 고시 내역 (2025년도 산불피해지 산사태예방사업)

시군	소재지		지목	공부면적 (㎡)	지정 면적 (㎡)	소유자 또는 권리자		성명	사방종류	비고
	읍면	리동				지번	주소			
합계				1,835,205	230					
안동시				588,306	173					
안동	길안	금곡	산10	48,000	30	경상북도 안동시 길안면 국만리길 24-5	전중우	전중배	산불피해지	대표지번
안동	남선	원림	156	321	6	경상북도 안동시 배움길 77, 101동1102호(당북동,센트럴자이)	우범진	산불피해지	대표지번	
안동	남선	원림	157	813	3	경상북도 안동군 남선면 원림동 85	박주신	산불피해지		
안동	남선	원림	1025	1,633	3		농림축산식품부	산불피해지		
안동	남선	원림	산214	331	4		국도교통부	산불피해지		
안동	남선	원림	산164	93,907	54	경상북도 포항시 북구 기계면 새마을로 1540	권용배	산불피해지		
안동	남선	원림	산164-1	106,027	2	서울특별시 서초구 바우피로91, 111동803호8층(양재동,우성아파트)	권순탁	산불피해지		
										대구광역시 동구 해동로 254 (금사리하이빌102동1208호)
안동	남선	원림				경상북도 청도군 금천면 생미길 84	권순박	산불피해지		

소 재 지				지정 면적(m ²)	소유자 또는 권리자		사방종류	비고
시군	읍면	리동	지 번		주소	성 명		
안동	일직	송리	산215	38		건설교통부	산불피해지	대표지번 (송리)
안동	일직	용각	산112-1	12	경상북도 안동시 일직면 현마을길 42,	중중대표 이인식	산불피해지	용각
안동	일직	원호	598-3	5	경상북도 안동시 일직면 장사리1길 45	권순걸	산불피해지	
안동	일직	원호	산56-1	16	경기도 수원시 장안구 정자천로133번길 26, 553동1003호 (정자동, 백설마을동양고속아파트)	김시찬	산불피해지	원호
안동	일직	원호			대구광역시 북구 대천로 7-9 (읍내동)	장경모	산불피해지	
영양군			3	22				
영양	석보	답곡	558	1	경상북도 칠곡군 동명면 한티로 666-19	최상열	산불피해지	대표지번
영양	석보	답곡	788	18		농수산부	산불피해지	
영양	석보	답곡	산137-1	3	경상북도 영양군 석보면 원리1길3번지	남운모	산불피해지	
예천군			1	35				
예천	용문	원류	산10-1	35	경상북도 예천군 용문면 금당실길 131	함양박씨 정랑공파종중	사망담	대표지번

사방지(변경)해제고시내역서(2025년도산불피해지)

토지소재지				지목	면적 (㎡)	지정현황			해제 면적 (㎡)	간여 면적 (㎡)	해제사유	비고
시군	읍면	동리	지번			지정 면적(㎡)	지정년월일 (고시번호)	사방종류				
합계			20필지		3,316,972	8,777			5,457	3,320		
안동시			11필지		1,924,976	7,073			5,205	1,868		
안동	길안	금곡	산50	임야	944,529	297	2025-10-20(397)	산불피해지	13	284	계획변경 부분해제	
안동	길안	금곡	산96-1	임야	474,744	5,337	2025-10-20(397)	산불피해지	4,975	362	계획변경 부분해제	
안동	길안	금곡	산9-1	임야	25,785	249	2025-10-20(397)	산불피해지	18	231	계획변경 부분해제	
안동	길안	금곡	산10	임야	48,000	72	2025-10-20(397)	산불피해지	10	62	계획변경 부분해제	
안동	남선	원림	산164	임야	93,907	564	2025-10-20(397)	산불피해지	80	484	계획변경 부분해제	
안동	일지	송리	산215	구거	2,745	385	2025-10-20(397)	산불피해지	17	368	계획변경 부분해제	
안동	일지	용각	산112-1	임야	296,848	60	2025-10-20(397)	산불피해지	1	59	계획변경 부분해제	
안동	일지	원호	598-1	대지	344	7	2025-10-20(397)	산불피해지	7	-	계획변경 해제	
안동	일지	원호	598-2	대지	393	67	2025-10-20(397)	산불피해지	67	-	계획변경 해제	

토지소재지				지목	면적 (㎡)	지정현황			해제 면적 (㎡)	잔여 면적 (㎡)	해제사유	비고
시군	읍면	동리	지번			지정 면적(㎡)	지정년월일 (고시번호)	사방종류				
안동	일직	원호	598-3	대지	592	30	2025-10-20(397)	산불피해지	14	16	계획변경 부분해제	
안동	일직	원호	산56-1	임야	37,089	5	2025-10-20(397)	산불피해지	3	2	계획변경 부분해제	
영양군			7필지		329,384	1,145			173	972		
영양	석보	답곡	788	구거	131,896	406	2025-10-20(397)	산불피해지	1	405	계획변경 부분해제	
영양	석보	답곡	산137-1	임야	52,894	204	2025-10-20(397)	산불피해지	36	168	계획변경 부분해제	
영양	입암	병옥	317	구거	76	48	2025-10-20(397)	산불피해지	10	38	계획변경 부분해제	
영양	입암	병옥	469	구거	15,630	124	2025-10-20(397)	산불피해지	5	119	계획변경 부분해제	
영양	입암	병옥	산7-2	임야	63,935	65	2025-10-20(397)	산불피해지	16	49	계획변경 부분해제	
영양	입암	병옥	산8	임야	22,215	66	2025-10-20(397)	산불피해지	33	33	계획변경 부분해제	
영양	입암	병옥	산9	임야	42,738	232	2025-10-20(397)	산불피해지	72	160	계획변경 부분해제	
예천군			2필지		1,062,612	559			79	480		
예천	용문	원류	산10-1	임야	1,060,797	453	2025-09-22(369)	사방댐	77	376	계획변경 부분해제	
예천	용문	원류	산10-17	임야	1,815	106	2025-09-22(369)	사방댐	2	104	계획변경 부분해제	

경상북도 고시 제2026-107호

운암지구(준설) 수리시설개보수사업 시행계획승인 고시

「농어촌정비법」 제9조 규정에 따라 운암지구(준설) 수리시설개보수사업 시행계획을 승인하고 다음과 같이 고시합니다.

2026년 03월 23일

경 상 북 도 지 사

1. 사 업 목 적 : 저수지 준설로 저수량 증대 등을 통해 재해예방, 물 손실 최소화 및 영농편의기반 구축으로 영농편의에 따른 민원 해소 및 식량증산에 기여하고자 함.

2. 사 업 내 용

지구명	위 치			수혜 면적 (ha)	사업개요	사업비 (백만원)	사업예정기간	비고
	시군	읍면	리동					
운암	예천	용문	내지	211.8	준설 11,274m ³	195	2026.03. ~ 2026.12.31.	

3. 사업 효과 : 재해예방 및 농업인 영농편의 제공

4. 사업시행자 : 한국농어촌공사 예천지사장

5. 수용 또는 사용할 토지·지장물의 세목조서 : 해당없음

6. 기 타 : 관계 설계도서는 한국농어촌공사 예천지사(☎054-650-7173)에서
비치하고 있으니, 이해관계인은 열람하시기 바랍니다.

경상북도 고시 제2026-108호

둔각지구(준설) 수리시설개보수사업 시행계획승인 고시

「농어촌정비법」 제9조 규정에 따라 둔각지구(준설) 수리시설개보수사업 시행계획을 승인하고 다음과 같이 고시합니다.

2026년 03월 23일

경 상 북 도 지 사

1. 사 업 목 적 : 저수지 준설로 저수량 증대 등을 통해 재해예방, 물 손실 최소화 및 영농편의기반 구축으로 영농편의에 따른 민원 해소 및 식량증산에 기여하고자 함.

2. 사 업 내 용

지구명	위 치			수혜 면적 (ha)	사업개요	사업비 (백만원)	사업예정기간	비고
	시군	읍면	리동					
둔각	포항	흥해	덕장	25.0	준설 7,403m ³	130	2026.03. ~ 2026.12.31.	

3. 사 업 효 과 : 재해예방 및 농업인 영농편의 제공

4. 사업시행자 : 한국농어촌공사 포항·울릉지사장

5. 수용 또는 사용할 토지·지장물의 세목조서 : 해당없음

6. 기 타 : 관계 설계도서는 한국농어촌공사 포항·울릉지사(☎054-720-7022)

에서 비치하고 있으니, 이해관계인은 열람하시기 바랍니다.

경상북도 고시 제2026-109호

용연지구(준설) 수리시설개보수사업 시행계획승인 고시

「농어촌정비법」 제9조 규정에 따라 용연지구(준설) 수리시설개보수사업 시행계획을 승인하고 다음과 같이 고시합니다.

2026년 03월 23일

경 상 북 도 지 사

1. 사 업 목 적 : 저수지 준설로 저수량 증대 등을 통해 재해예방, 물 손실 최소화 및 영농편의기반 구축으로 영농편의에 따른 민원 해소 및 식량증산에 기여하고자 함.

2. 사 업 내 용

지구명	위 치			수혜 면적 (ha)	사업개요	사업비 (백만원)	사업예정기간	비고
	시군	읍면	리동					
용연	포항	신광	호	1,283.7	준설 26,855m ³	500	2026.03. ~ 2026.12.31.	

3. 사업 효과 : 재해예방 및 농업인 영농편의 제공

4. 사업시행자 : 한국농어촌공사 포항·울릉지사장

5. 수용 또는 사용할 토지·지장물의 세목조서 : 해당없음

6. 기 타 : 관계 설계도서는 한국농어촌공사 포항·울릉지사(☎054-720-7022)
에서 비치하고 있으니, 이해관계인은 열람하시기 바랍니다.

경상북도 고시 제2026-110호

「마우나오션 관광단지」 조성계획(변경) 승인 고시

경상북도 경주시 양남면 신대리 일원의 「마우나오션 관광단지」 조성계획(변경)과 관련, 「관광진흥법」 제54조, 같은법 시행령 제46조의 규정에 의한 관광단지 조성계획(변경) 승인과 같은법 제58조에 의한 인·허가 등의 의제사항(도시관리계획 결정 변경)을 다음과 같이 고시하고, 「토지이용규제기본법」 제8조의 규정에 따른 지형도면 등을 다음과 같이 지형도면을 작성·고시합니다.

2026년 3월 23일

경 상 북 도 지 사

1. 관광단지 조성계획(변경) 승인

가. 관광단지명 : 마우나오션 관광단지

나. 위 치 : 경상북도 경주시 양남면 신대리 일원

다. 지정면적 : 6,420,347.3㎡ (변경없음)

라. 사 업 기 간 (변경없음)

- (1단계) 1996년 ~ 2008년

- (2단계) 2009년 ~ 2026년

마. 사 업 비 : 990,190백만원 (변경없음)

바. 사업시행자

- 지정 : 주식회사 엠오디 대표이사 장재혁
- 변경 : 코오롱글로벌 주식회사 대표이사 김정일

사. 변경사유

- 관광단지 조성계획 기간 내 원활한 사업 추진을 위하여, 건설공사가 주력 계열사인 코오롱글로벌 주식회사와 합병 진행

2. 관광단지 조성계획

가. 토지이용계획 결정 (변경없음)

시설지구명		면 적(m ²)	비 고
계		6,420,347.3	
공공편익시설지구		201,770	
숙박시설지구		564,617	
상가시설지구		35,464	
관광·휴양 오락시설지구		1,618,224	
기타시설지구	소 계	4,000,272.3	
	시 설	150,358	
	녹 지	1,323,978.4	
	원 형 녹 지	2,525,935.9	

나. 세부시설 결정 조서 (변경없음)

구 분		토지이용계획 면적(m ²)	동수 (동)	건축연면적 (m ²)	높이 (층)	비 고		
합 계		6,420,347.3	356	169,597	1~10	-		
계		201,770	19	10,286	1~4	-		
공공 편의 시설 지구	관리 사무소	소 계	13,540	9	5,888	1~4	관리사무소 9동	
		관광목장지역	8,075	4	3,500	2~4	-	
		회원제골프장지역	4,265	2	1,045	1	기사대기실 포함	
		대중 골프장 지역	대중 골프장1	1,200	3	1,343	1	관리동, 창고동 골프연습동 포함
	관리 본부	소 계	3,720	1	1,000	3	-	
		관광목장지역	3,720	1	1,000	3	-	
	주차장	소 계	42,324	2	2,238	1	-	
		관광목장지역	2,570	-	-	-	-	
		회원제골프장지역	7,736	1	200	1	창고	
		대중 골프장 지역	대중 골프장1	10,198	-	-	-	-
		노인휴양지역	8,733	1	2,038	1	창고동	
		숙박지역	7,785	-	-	-	1개소	
		청소년수련지역	3,344	-	-	-	1개소	
		관광농원지역	1,958	-	-	-	2개소	
	쓰레기 매립장	소 계	7,300	-	-	-	-	
		관광목장지역	7,300	-	-	-	예지물집하장 포함	

구 분		토지이용계획 면적(m ²)	동수 (동)	건축연면적 (m ²)	높이 (층)	비 고		
오수 처리 시설	소 계	8,800	7	1,160	1~3	-		
	관광목장지역	8,800	7	1,160	1~3	소각장 및 부대시설, 저수지 포함		
배수지	소 계	5,128	-	-	-	5개소		
	중심위락지역	630	-	-	-	-		
	숙박지역	3,190	-	-	-	-		
	자연휴양림지역	1,308	-	-	-	-		
공공 편익 시설 지구	도 로	소 계	120,958	-	-	-	-	
		관광목장지역	14,119	-	-	-	-	
		중심 위락지역	콘도2	50,372	-	-	-	-
		숙박 지역	콘도3	22,632	-	-	-	-
		자연휴양림지역		21,901	-	-	-	-
		노인휴양지역		8,967	-	-	-	-
		회원제골프장		2,967	-	-	-	-
계		564,617	264	106,961	1~10	-		
숙박 시설 지구	콘도 미니엄	소 계	316,383	208	76,631	1~10	-	
		중심 위락 지역	콘도1	83,490	60	14,580	-	-
			콘도2	132,990	119	22,810	1~10	-
	숙박 지역	콘도3	99,903	29	39,241	1~10	관리상가 포함	
펜션 부지	소 계	16,997	16	15,330	1~10	-		

구 분		토지이용계획 면적(m ²)	동수 (동)	건축연면적 (m ²)	높이 (층)	비 고		
풀빌라	숙박지역	16,997	16	15,330	1~10	-		
	소 계	231,237	40	15,000	6	-		
	숙박지역	231,237	40	15,000	6	-		
계		35,464	17	17,279	1~5	-		
상가 시설 지구	일반 상가	소 계	20,126	6	9,480	1~5	-	
		관광목장지역	6,530	2	3,690	1~5	일반상가	
		중심위락지역	11,231	3	4,790	1~5	-	
		숙박지역	2,365	1	1,000	1~5	-	
	클럽 하우스	소 계	6,782	4	4,750	2	골프장	
		회원제골프장지역	4,982	3	2,871	2	남성사위장, 창고 포함	
		대중 골프장 지역	대중 골프장1	1,800	1	1,879	1	-
	썰매장 휴게소	소 계	1,983	1	690	2	-	
		관광목장지역	1,983	1	690	2	-	
	간이 휴게소	소 계	733	5	359	1	-	
		회원제 골프장지역	268	2	141	1	-	
		대중 골프장 지역	대중 골프장1	300	1	83	1	-
			대중 골프장2	165	2	135	-	-
	지역 특산물 판매장	소 계	5,840	1	2,000	3	-	
관광목장지역		5,840	1	2,000	3	-		

구 분		토지이용계획 면적(m ²)	동수 (동)	건축연면적 (m ²)	높이 (층)	비 고	
계		1,618,224	52	32,123	1~4		
관광 휴양 · 오락 시설 지구	화훼공원	소 계	21,584	2	820	1~2	실내온실, 화장실, 1개소 포함
		관광목장지역	21,584	2	820	1~2	-
	야생동물 방사공원	소 계	154,625	14	5,977	1~3	-
		관광목장지역	154,625	14	5,977	1~3	부대시설 포함
	야외 놀이마당	소 계	4,118	-	-	-	-
		관광목장지역	4,118	-	-	-	-
	노인 휴양소	소 계	27,334	2	12,750	3	-
		노인휴양지역	27,334	2	12,750	3	-
	종합 휴양센터	소 계	4,980	1	2,500	4	-
		자연휴양림지역	4,980	1	2,500	4	-
	야생화 단지	소 계	40,070	-	-	-	-
		중심위락지역	40,070	-	-	-	-
	텃밭	소 계	58,630	-	-	-	-
		숙박지역	58,630	-	-	-	-
	관광농원	소 계	184,951	5	1,980	3	-
		관광농원지역	139,981	5	1,980	3	화장실 4개소 포함
관광목장지역		37,560	-	-	-	-	
숙박지역		7,410	-	-	-	-	

구 분		토지이용계획 면적(㎡)	동수 (동)	건축연면적 (㎡)	높이 (층)	비 고		
	약초, 허브원	소 계	72,629	2	90	1	-	
		관광농원지역	72,629	2	90	1	화장실 2개소	
	캠핑장	소 계	158,955	8	360	-	-	
		숙박지역	40,130	4	180	-	화장실 4개소	
		청소년수련지역	115,506	4	180	-	화장실 4개소	
		관광농원지역	3,319	-	-	-	-	
	오토 캠핑장	소 계	104,798	3	135	-	-	
		숙박지역	104,798	3	135	-	화장실 3개소	
	뮤지엄 (전시장)	소 계	8,300	2	3,000	2	-	
		숙박지역	8,300	2	3,000	2	-	
관광 휴양 · 오락 시설 지구	썰매장	소 계	15,340	2	273	1	창고, 화장실등	
		관광목장지역	15,340	2	273	1	-	
	루 지	소 계	44,882	2	529	2	-	
		관광목장지역	44,882	2	529	2	-	
	골프 코스시설	소 계	543,920	-	-	-	-	
		회원제 골프장지역	222,253	-	-	-	연습그린 및 카트도로 포함	
		대중 골프장 지역	대중 골프장1	135,604	-	-	-	연습그린 및 카트도로 포함
			대중 골프장2	186,063	-	-	-	카트도로 포함
	골프 연습장	소 계	11,270	-	-	-	-	
		대중 골프장	대중 골프장1	11,270	-	-	-	-

구 분		토지이용계획 면적(m ²)	동수 (동)	건축연면적 (m ²)	높이 (층)	비 고		
	옥외 수영장	지역						
		소 계	890	-	-	-		
		숙박지역	890	-	-	-		
	zip line	소 계	3,867	7	1,400	-	-	
		숙박지역	2,171	4	800	-	-	
		청소년수련지역	1,326	2	400	-	-	
		관광농원지역	370	1	200	-	-	
	모험 놀이시설	소 계	156,581	1	2,000	-	-	
		청소년수련지역	156,581	1	2,000	-	-	
	경기 진행실	소 계	500	1	309	-	-	
		회원제 골프장지역	500	1	309	-	-	
	계		4,000,272.3	4	2,948	1~3	-	
	기타 시설 지구	재생 에너지 홍보관	소 계	5,920	1	1,500	3	
			관광목장지역	5,920	1	1,500	3	
태양광 발전설비		소 계	65,740	2	1,200	-	-	
		관광목장지역	65,740	2	1,200	-	-	
관리창고		소 계	697	1	248	1	-	
		회원제 골프장지역	697	1	248	1	-	
저수지		소 계	65,681	-	-	-	-	
		중심위락지역	5,800	-	-	-	1개소	

구 분		토지이용계획 면적(m ²)	동수 (동)	건축연면적 (m ²)	높이 (층)	비 고	
	회원제 골프장지역	20,481	-	-	-	5개소	
	대중 골프장 지역	대중 골프장1	6,964	-	-	-	2개소
		대중 골프장2	12,532	-	-	-	4개소
	자연휴양림지역	19,904	-	-	-	1개소	
저류지	소 계	5,029	-	-	-	-	
	숙박지역	1,191	-	-	-	-	
	관광농원지역	3,838	-	-	-	-	
생태하천	소 계	7,291	-	-	-	-	
	숙박지역	2,541	-	-	-	-	
	관광농원지역	4,750	-	-	-	-	
녹 지	소 계	1,323,978.4	-	-	-	-	
	관광목장지역	138,078	-	-	-	-	
	중심위락지역	3,183	-	-	-	-	
	회원제 골프장지역	496,000	-	-	-	-	
	대중 골프장 지역	대중 골프장1	280,207	-	-	-	-
		대중 골프장2	199,438.4	-	-	-	-
	숙박지역	124,500	-	-	-	-	
	노인휴양지역	12,780	-	-	-	-	
자연휴양림지역	69,792	-	-	-	-		

구 분		토지이용계획 면적(m ²)	동수 (동)	건축연면적 (m ²)	높이 (층)	비 고
원형녹지	소 계	2,525,935.9	-	-	-	-
	관광목장지역	261,122	-	-	-	-
	회원제 골프장지역	22,767	-	-	-	-
	대중 골프장 지역	대중 골프장2	108,776.9	-	-	-
	관광농원지역	32,501	-	-	-	-
	자연휴양림지역	2,100,769	-	-	-	-

3. 수용 또는 사용할 토지세목조서 : 붙임1 (변경없음)

4. 다른 법률의 의제사항 고시 : 붙임2 (변경없음)

5. 관광단지 조성계획(변경)도 및 지형도면 등 고시 : 게재생략

※ 「토지이용규제기본법」제8조에 따라 지형도면 등은 토지이음 (<http://www.eum.go.kr>)
에서 열람이 가능함

6. 관계도서의 게재는 생략하고 경상북도 관광정책과(☎ 054-880-3190),
경주시청 관광컨벤션과(☎ 054-779-6082) 및 코오롱글로벌 주식회사
M지원팀(☎ 054-740-0542)에 비치하여 이해관계인 및 일반인에게
보입니다.

붙임 1

수용 또는 사용할 토지세목조서

일련 번호	소재지	지번	지목	지적면적 (㎡)	편입면적 (㎡)	주소	소유자	비고
계				7,013,898.3	6,420,347.3			
1	양남면 신대리	1188	임	542.0	542.0	경기도 과천시 코오롱로 11(별양동)	코오롱 글로벌(주)	
2	양남면 신대리	1265-3	체	4,029.0	4,029.0	경기도 과천시 코오롱로 11(별양동)	코오롱 글로벌(주)	
3	양남면 신대리	산138	임	59,381.0	30,311.0	경기도 과천시 코오롱로 11(별양동)	코오롱 글로벌(주)	
4	양남면 신대리	산139	임	24,595.0	24,595.0	나아리	김석주	미등기
5	양남면 신대리	산140-1	체	502,060.0	502,060.0	경기도 과천시 코오롱로 11(별양동)	코오롱 글로벌(주)	
6	양남면 신대리	산140-2	임	3.0	3.0		경주시	
7	양남면 신대리	산140-6	임	225,350.0	205,325.0	경기도 과천시 코오롱로 11(별양동)	코오롱 글로벌(주)	
8	양남면 신대리	산140-7	임	323,872.0	323,872.0		경주시	
9	양남면 신대리	1265	대	71,380.0	71,380.0	경기도 과천시 코오롱로 11(별양동)	코오롱 글로벌(주)	
10	양남면 신대리	산140-84	임	1,044.0	1,044.0	경기도 과천시 코오롱로 11(별양동)	코오롱 글로벌(주)	
11	양남면 신대리	산140-11	임	7,293.0	7,293.0	경기도 과천시 코오롱로 11(별양동)	코오롱 글로벌(주)	
12	양남면 신대리	산140-89	임	12,244.0	12,244.0	경기도 과천시 코오롱로 11(별양동)	코오롱 글로벌(주)	
13	양남면 신대리	산140-12	임	4,950.0	4,950.0	경기도 과천시 코오롱로 11(별양동)	코오롱 글로벌(주)	
14	양남면 신대리	산140-14	임	913.0	913.0		경상북도	
15	양남면 신대리	산140-16	임	616.0	616.0		경상북도	
16	양남면 신대리	산140-19	임	68.0	68.0		경상북도	

일련 번호	소재지	지번	지목	지적면적 (㎡)	편입면적 (㎡)	주소	소유자	비고
17	양남면 신대리	산140-20	임	107.0	107.0		경상북도	
18	양남면 신대리	산140-21	임	331.0	331.0		경상북도	
19	양남면 신대리	산140-22	임	877.0	877.0		경상북도	
20	양남면 신대리	산140-24	임	1,568.0	1,568.0		경상북도	
21	양남면 신대리	산140-26	임	435,056.0	435,056.0	경기도 과천시 코오롱로 11(별양동)	코오롱 글로벌(주)	
22	양남면 신대리	산140-91	임	35,890.0	35,890.0	경기도 과천시 코오롱로 11(별양동)	코오롱 글로벌(주)	
23	양남면 신대리	산140-97	임	387.0	387.0	경기도 과천시 코오롱로 11(별양동)	코오롱 글로벌(주)	
24	양남면 신대리	산140-92	임	14,427.0	14,427.0	경기도 과천시 코오롱로 11(별양동)	코오롱 글로벌(주)	
25	양남면 신대리	산140-27	임	382.0	382.0	경기도 과천시 코오롱로 11(별양동)	코오롱 글로벌(주)	
26	양남면 신대리	산140-28	임	1,148.0	1,148.0	경기도 과천시 코오롱로 11(별양동)	코오롱 글로벌(주)	
27	양남면 신대리	산140-29	임	1,255.0	1,255.0	경기도 과천시 코오롱로 11(별양동)	코오롱 글로벌(주)	
28	양남면 신대리	산140-30	임	146.0	146.0	경기도 과천시 코오롱로 11(별양동)	코오롱 글로벌(주)	
29	양남면 신대리	산140-31	임	406.0	406.0	경기도 과천시 코오롱로 11(별양동)	코오롱 글로벌(주)	
30	양남면 신대리	산140-33	임	19,988.0	19,988.0	경기도 과천시 코오롱로 11(별양동)	코오롱 글로벌(주)	
31	양남면 신대리	산140-34	임	3,477.0	3,477.0	경기도 과천시 코오롱로 11(별양동)	코오롱 글로벌(주)	
32	양남면 신대리	산140-35	임	453.0	453.0	경기도 과천시 코오롱로 11(별양동)	코오롱 글로벌(주)	
33	양남면 신대리	산140-38	임	3,196.0	3,196.0	경기도 과천시 코오롱로 11(별양동)	코오롱 글로벌(주)	
34	양남면 신대리	산140-40	임	804.0	804.0	경기도 과천시 코오롱로 11(별양동)	코오롱 글로벌(주)	
35	양남면 신대리	산140-85	임	35,346.0	35,346.0	경기도 과천시 코오롱로 11(별양동)	코오롱 글로벌(주)	

일련 번호	소재지	지번	지목	지적면적 (㎡)	편입면적 (㎡)	주소	소유자	비고
36	양남면 신대리	산140-42	임	78.0	78.0	경기도 과천시 코오롱로 11(별양동)	코오롱 글로벌(주)	
37	양남면 신대리	산140-43	임	39.0	39.0	경기도 과천시 코오롱로 11(별양동)	코오롱 글로벌(주)	
38	양남면 신대리	0-13	가		460.0			
39	양남면 신대리	산140-45	임	1,139.0	1,139.0	경기도 과천시 코오롱로 11(별양동)	코오롱 글로벌(주)	
40	양남면 신대리	산140-46	임	15.0	15.0	경기도 과천시 코오롱로 11(별양동)	코오롱 글로벌(주)	
41	양남면 신대리	산140-47	임	4,449.0	4,449.0	경기도 과천시 코오롱로 11(별양동)	코오롱 글로벌(주)	
42	양남면 신대리	산140-48	체	77,231.0	77,231.0	경기도 과천시 코오롱로 11(별양동)	코오롱 글로벌(주)	
43	양남면 신대리	산140-49	체	4,346.0	4,346.0	경기도 과천시 코오롱로 11(별양동)	코오롱 글로벌(주)	
44	양남면 신대리	산140-50	체	18,421.0	18,421.0	경기도 과천시 코오롱로 11(별양동)	코오롱 글로벌(주)	
45	양남면 신대리	산140-86	체	1,981.0	1,981.0	경주시 양남면 신대리 산307-6	퍼블릭 개발(주)	
46	양남면 신대리	산140-87	체	1,702.0	1,702.0	경주시 양남면 신대리 산307-6	퍼블릭 개발(주)	
47	양남면 신대리	산140-81	체	99,621.0	99,621.0	경기도 과천시 코오롱로 11(별양동)	코오롱 글로벌(주)	
48	양남면 신대리	산140-99	체	461.0	461.0	경기도 과천시 코오롱로 11(별양동)	코오롱 글로벌(주)	
49	양남면 신대리	산140-83	체	326.0	326.0	경주시 양남면 신대리 산307-6	퍼블릭 개발(주)	
50	양남면 신대리	산140-52	체	316.0	316.0	경기도 과천시 코오롱로 11(별양동)	코오롱 글로벌(주)	
51	양남면 신대리	산140-53	체	392.0	392.0	경기도 과천시 코오롱로 11(별양동)	코오롱 글로벌(주)	
52	양남면 신대리	산140-54	체	832.0	832.0	경기도 과천시 코오롱로 11(별양동)	코오롱 글로벌(주)	
53	양남면 신대리	산140-55	체	953.0	953.0	경기도 과천시 코오롱로 11(별양동)	코오롱 글로벌(주)	
54	양남면 신대리	산140-56	체	738.0	738.0	경기도 과천시 코오롱로 11(별양동)	코오롱 글로벌(주)	

일련 번호	소재지	지번	지목	지적면적 (㎡)	편입면적 (㎡)	주소	소유자	비고
55	양남면 신대리	산140-57	채	20,597.0	20,597.0	경기도 과천시 코오롱로 11(별양동)	코오롱 글로벌(주)	
56	양남면 신대리	산140-58	채	87.0	87.0	경기도 과천시 코오롱로 11(별양동)	코오롱 글로벌(주)	
57	양남면 신대리	산140-59	채	199.0	199.0	경기도 과천시 코오롱로 11(별양동)	코오롱 글로벌(주)	
58	양남면 신대리	산140-60	채	701.0	701.0	경기도 과천시 코오롱로 11(별양동)	코오롱 글로벌(주)	
59	양남면 신대리	산140-61	채	4,483.0	4,483.0	경기도 과천시 코오롱로 11(별양동)	코오롱 글로벌(주)	
60	양남면 신대리	산140-62	채	2,852.0	2,852.0	경기도 과천시 코오롱로 11(별양동)	코오롱 글로벌(주)	
61	양남면 신대리	산140-63	채	6,768.0	6,768.0	경기도 과천시 코오롱로 11(별양동)	코오롱 글로벌(주)	
62	양남면 신대리	산140-64	채	3,074.0	3,074.0	경기도 과천시 코오롱로 11(별양동)	코오롱 글로벌(주)	
63	양남면 신대리	산140-65	채	576.0	576.0	경기도 과천시 코오롱로 11(별양동)	코오롱 글로벌(주)	
64	양남면 신대리	산140-66	채	1,313.0	1,313.0	경기도 과천시 코오롱로 11(별양동)	코오롱 글로벌(주)	
65	양남면 신대리	산140-67	채	1,922.0	1,922.0	경기도 과천시 코오롱로 11(별양동)	코오롱 글로벌(주)	
66	양남면 신대리	산140-68	채	387.0	387.0	경기도 과천시 코오롱로 11(별양동)	코오롱 글로벌(주)	
67	양남면 신대리	산140-69	채	733.0	733.0	경기도 과천시 코오롱로 11(별양동)	코오롱 글로벌(주)	
68	양남면 신대리	산140-70	채	176.0	176.0	경기도 과천시 코오롱로 11(별양동)	코오롱 글로벌(주)	
69	양남면 신대리	산140-71	채	455.0	455.0	경기도 과천시 코오롱로 11(별양동)	코오롱 글로벌(주)	
70	양남면 신대리	산140-72	채	8,914.0	8,914.0	경기도 과천시 코오롱로 11(별양동)	코오롱 글로벌(주)	
71	양남면 신대리	산140-73	채	12,748.0	12,748.0	경기도 과천시 코오롱로 11(별양동)	코오롱 글로벌(주)	
72	양남면 신대리	산140-74	채	1,475.0	1,475.0	경기도 과천시 코오롱로 11(별양동)	코오롱 글로벌(주)	
73	양남면 신대리	산140-75	채	3,263.0	3,263.0	경기도 과천시 코오롱로 11(별양동)	코오롱 글로벌(주)	

일련 번호	소재지	지번	지목	지적면적 (㎡)	편입면적 (㎡)	주소	소유자	비고
74	양남면 신대리	산140-76	채	1,930.0	1,930.0	경기도 과천시 코오롱로 11(별양동)	코오롱 글로벌(주)	
75	양남면 신대리	산140-77	채	622.0	622.0	경기도 과천시 코오롱로 11(별양동)	코오롱 글로벌(주)	
76	양남면 신대리	산140-78	채	762.0	762.0	경기도 과천시 코오롱로 11(별양동)	코오롱 글로벌(주)	
77	양남면 신대리	산140-79	채	2,885.0	2,885.0	경기도 과천시 코오롱로 11(별양동)	코오롱 글로벌(주)	
78	양남면 신대리	산140-98	도	6,315.0	6,315.0	경기도 과천시 코오롱로 11(별양동)	코오롱 글로벌(주)	
79	양남면 신대리	산141	임	4,760.0	4,760.0	경주시 양남면 환서리 661	이만도	
80	양남면 신대리	산157-2	임	697.0	697.0	경기도 과천시 코오롱로 11(별양동)	코오롱 글로벌(주)	
81	양남면 신대리	산157-5	임	30,823.0	30,823.0	경기도 과천시 코오롱로 11(별양동)	코오롱 글로벌(주)	
82	양남면 신대리	산157-4	임	15,689.0	2,678.0	경기도 과천시 코오롱로 11(별양동)	코오롱 글로벌(주)	
83	양남면 신대리	산157-3	임	4,072.0	4,072.0	경기도 과천시 코오롱로 11(별양동)	코오롱 글로벌(주)	
84	양남면 신대리	산301	채	21,847.0	21,847.0	경주시 양남면 신대리 산307-6	퍼블릭 개발(주)	
85	양남면 신대리	산301-1	임	2,093.0	2,093.0	경기도 과천시 코오롱로 11(별양동)	코오롱 글로벌(주)	
86	양남면 신대리	산301-2	임	30,407.0	260.0	경기도 과천시 코오롱로 11(별양동)	코오롱 글로벌(주)	
87	양남면 신대리	산302-1	채	10,616.0	10,616.0	경주시 양남면 신대리 산307-6	퍼블릭 개발(주)	
88	양남면 신대리	산302-3	임	11,645.0	11,645.0	경기도 과천시 코오롱로 11(별양동)	코오롱 글로벌(주)	
89	양남면 신대리	산304-32	임	374,816.0	372,608.0	경기도 과천시 코오롱로 11(별양동)	코오롱 글로벌(주)	
90	양남면 신대리	산304-9	임	5,468.0	5,468.0		경상북도	
91	양남면 신대리	산304-10	임	17,327.0	17,327.0		경상북도	
92	양남면 신대리	산304-12	임	494.0	494.0		경상북도	

일련 번호	소재지	지번	지목	지적면적 (㎡)	편입면적 (㎡)	주소	소유자	비고
93	양남면 신대리	산304-14	임	538.0	538.0	경기도 과천시 코오롱로 11(별양동)	코오롱 글로벌(주)	
94	양남면 신대리	산304-15	임	348.0	348.0	경기도 과천시 코오롱로 11(별양동)	코오롱 글로벌(주)	
95	양남면 신대리	산304-19	임	3,803.0	3,803.0	경기도 과천시 코오롱로 11(별양동)	코오롱 글로벌(주)	
96	양남면 신대리	산304-20	임	12,567.0	12,567.0	경기도 과천시 코오롱로 11(별양동)	코오롱 글로벌(주)	
97	양남면 신대리	산304-31	임	269.0	269.0	경기도 과천시 코오롱로 11(별양동)	코오롱 글로벌(주)	
98	양남면 신대리	산304-22	임	68.0	68.0	경기도 과천시 코오롱로 11(별양동)	코오롱 글로벌(주)	
99	양남면 신대리	산304-23	도	88.0	88.0	경기도 과천시 코오롱로 11(별양동)	코오롱 글로벌(주)	
100	양남면 신대리	산304-24	임	83.0	83.0	경기도 과천시 코오롱로 11(별양동)	코오롱 글로벌(주)	
101	양남면 신대리	산304-25	도	305.0	305.0	경기도 과천시 코오롱로 11(별양동)	코오롱 글로벌(주)	
102	양남면 신대리	산304-27	도	600.0	600.0	경기도 과천시 코오롱로 11(별양동)	코오롱 글로벌(주)	
103	양남면 신대리	산304-29	도	1,391.0	1,391.0	경기도 과천시 코오롱로 11(별양동)	코오롱 글로벌(주)	
104	양남면 신대리	산307-1	임	203,415.0	170,124.0	경기도 과천시 코오롱로 11(별양동)	코오롱 글로벌(주)	
105	양남면 신대리	산307-9	임	2,458.0	2,458.0	경기도 과천시 코오롱로 11(별양동)	코오롱 글로벌(주)	
106	양남면 신대리	산307-3	임	44,393.0	44,393.0		경상북도	
107	양남면 신대리	산307-4	임	6,992.0	6,992.0	경기도 과천시 코오롱로 11(별양동)	코오롱 글로벌(주)	
108	양남면 신대리	산307-5	임	1,808.0	1,808.0	경기도 과천시 코오롱로 11(별양동)	코오롱 글로벌(주)	
109	양남면 신대리	산307-6	체	303,219.0	303,219.0	경주시 양남면 신대리 산307-6	퍼블릭 개발(주)	
110	양남면 신대리	산307-10	체	6,011.0	6,011.0	경주시 양남면 신대리 산307-6	퍼블릭 개발(주)	
111	양남면 신대리	산307-11	체	1,998.0	1,998.0	경주시 양남면 신대리 산307-6	퍼블릭 개발(주)	

일련 번호	소재지	지번	지목	지적면적 (㎡)	편입면적 (㎡)	주소	소유자	비고
112	양남면 신대리	산307-12	체	6,986.0	6,986.0	경주시 양남면 신대리 산307-6	퍼블릭 개발(주)	
113	양남면 신대리	산307-13	체	6,294.0	6,294.0	경주시 양남면 신대리 산307-6	퍼블릭 개발(주)	
114	양남면 신대리	산307-14	체	734.0	734.0	경주시 양남면 신대리 산307-6	퍼블릭 개발(주)	
115	양남면 신대리	산307-15	체	13,092.0	13,092.0	경주시 양남면 신대리 산307-6	퍼블릭 개발(주)	
116	양남면 신대리	산307-16	체	652.0	652.0	경주시 양남면 신대리 산307-6	퍼블릭 개발(주)	
117	양남면 신대리	산307-17	체	7,007.0	7,007.0	경주시 양남면 신대리 산307-6	퍼블릭 개발(주)	
118	양남면 신대리	산307-18	체	36,308.0	36,308.0	경주시 양남면 신대리 산307-6	퍼블릭 개발(주)	
119	양남면 신대리	산307-19	체	438.0	438.0	경주시 양남면 신대리 산307-6	퍼블릭 개발(주)	
120	양남면 신대리	산307-20	체	817.0	817.0	경주시 양남면 신대리 산307-6	퍼블릭 개발(주)	
121	양남면 신대리	산307-21	체	530.0	530.0	경주시 양남면 신대리 산307-6	퍼블릭 개발(주)	
122	양남면 신대리	산307-22	체	612.0	612.0	경주시 양남면 신대리 산307-6	퍼블릭 개발(주)	
123	양남면 신대리	산307-23	체	1,009.0	1,009.0	경주시 양남면 신대리 산307-6	퍼블릭 개발(주)	
124	양남면 신대리	산307-24	체	3,579.0	3,579.0	경주시 양남면 신대리 산307-6	퍼블릭 개발(주)	
125	양남면 신대리	산307-25	체	2,240.0	2,240.0	경주시 양남면 신대리 산307-6	퍼블릭 개발(주)	
126	양남면 신대리	산306	임	23,738.0	23,738.0	경기도 과천시 코오롱로 11(별양동)	코오롱 글로벌(주)	
127	양남면 신대리	산307-29	임	536,572.0	536,572.0	경기도 과천시 코오롱로 11(별양동)	코오롱 글로벌(주)	
128	양남면 신대리	산307-32	임	41,417.0	41,417.0	경기도 과천시 코오롱로 11(별양동)	코오롱 글로벌(주)	
129	양남면 신대리	1267-2	대	75,715.0	75,715.0	경기도 과천시 코오롱로 11(별양동)	코오롱 글로벌(주)	
130	양남면 신대리	1267	대	2,000.0	2,000.0	경기도 과천시 코오롱로 11(별양동)	코오롱 글로벌(주)	

일련 번호	소재지	지번	지목	지적면적 (㎡)	편입면적 (㎡)	주소	소유자	비고
131	양남면 신대리	산307-26	도	12,382.0	12,382.0		경주시	
132	양남면 신대리	산307-27	임	9,660.0	9,660.0	경기도 과천시 코오롱로 11(별양동)	코오롱 글로벌(주)	
133	양남면 신대리	산308	체	12,800.0	12,800.0	경주시 양남면 신대리 산307-6	퍼블릭 개발(주)	
134	양남면 신대리	산320	임	35,702.0	35,702.0	경기도 과천시 코오롱로 11(별양동)	코오롱 글로벌(주)	
135	양남면 신대리	산321	임	48,000.0	48,000.0	울산시 농소면 중산리 757	허권, 배상규	
136	양남면 신대리	산322	임	85,289.0	85,289.0	경기도 과천시 코오롱로 11(별양동)	코오롱 글로벌(주)	
137	양남면 신대리	산416-4	체	1,564.0	1,564.0	경주시 양남면 신대리 산307-6	퍼블릭 개발(주)	
138	양남면 신대리	산416-2	구	1,042.0	1,042.0	경기도 과천시 코오롱로 11(별양동)	코오롱 글로벌(주)	
139	양남면 신대리	산416-3	구	1,159.0	1,159.0	경기도 과천시 코오롱로 11(별양동)	코오롱 글로벌(주)	
140	양남면 신대리	산416-5	구	703.0	703.0	경주시 양남면 신대리 산307-6	퍼블릭 개발(주)	
141	양남면 신대리	산417	구	6,471.0	6,471.0	경기도 과천시 코오롱로 11(별양동)	코오롱 글로벌(주)	
142	양남면 신대리	산140-3	임	1,388.0	1,388.0	경기도 과천시 코오롱로 11(별양동)	코오롱 글로벌(주)	
143	양남면 신대리	산140-4	임	2,579.0	2,579.0	경기도 과천시 코오롱로 11(별양동)	코오롱 글로벌(주)	
144	양남면 신대리	산140-5	임	2,363.0	2,363.0		경주시	
145	양남면 신대리	산404	구	595.0	56.0		국(국토 해양부)	
146	양남면 석촌리	844	임	1,540.0	1,540.0	외동읍 패능리 487	이상열	
147	양남면 석촌리	846	답	225.0	225.0	외동읍 패능리 487	이상열	
148	양남면 석촌리	846-1	임	744.0	744.0	외동읍 패능리 487	이상일	
149	양남면 석촌리	846-2	임	840.0	840.0	외동읍 패능리 487	이상열	

일련 번호	소재지	지번	지목	지적면적 (㎡)	편입면적 (㎡)	주소	소유자	비고
150	양남면 석촌리	910	임	139.0	139.0	효동리	전상택	미등기
151	양남면 석촌리	911-4	임	215.0	215.0		김재익	미등기
152	양남면 석촌리	911-6	답	284.0	284.0		김재익	미등기
153	양남면 석촌리	911-7	임	932.0	932.0	외동읍	연안리 외1	
154	양남면 석촌리	산150	임	412,562.0	210,650.0	경기도 과천시 코오롱로 11(별양동)	코오롱 글로벌(주)	
155	양남면 석촌리	산274	임	462,149.0	321,982.0	경기도 과천시 코오롱로 11(별양동)	코오롱 글로벌(주)	
156	양남면 석촌리	산292-1	임	437,157.0	433,056.0	경기도 과천시 코오롱로 11(별양동)	코오롱 글로벌(주)	
157	양남면 석촌리	산292-2	임	2,876.0	860.0		경주시	
158	양남면 석촌리	산293	임	19,041.0	19,041.0	경기도 과천시 코오롱로 11(별양동)	코오롱 글로벌(주)	
159	양남면 석촌리	산294	임	595.0	595.0	외동읍	연안리 외1	미등기
160	양남면 석촌리	산296	임	2,777.0	2,777.0	외동읍	연안리 외1	미등기
161	양남면 석촌리	산297	임	397.0	397.0	외동읍	연안리 외1	미등기
162	양남면 석촌리	0-5	가		800.0			미등기
163	양남면 석촌리	0-6	가		2,807.0			미등기
164	양남면 효동리	산511	임	228,893.0	228,893.0	경기도 과천시 코오롱로 11(별양동)	코오롱 글로벌(주)	
165	양남면 효동리	산512-3	임	2,975.0	2,975.0	경기도 과천시 코오롱로 11(별양동)	코오롱 글로벌(주)	
166	양남면 효동리	산512-4	임	3,570.0	3,570.0	경기도 과천시 코오롱로 11(별양동)	코오롱 글로벌(주)	
167	양남면 효동리	산512-5	임	2,777.0	2,777.0	경기도 과천시 코오롱로 11(별양동)	코오롱 글로벌(주)	
168	양남면 효동리	산512-6	임	1,983.0	1,983.0	경기도 과천시 코오롱로 11(별양동)	코오롱 글로벌(주)	

일련 번호	소재지	지번	지목	지적면적 (㎡)	편입면적 (㎡)	주소	소유자	비고
169	양남면 효동리	산512-7	임	1,190.0	1,190.0	경기도 과천시 코오롱로 11(별양동)	코오롱 글로벌(주)	
170	양남면 효동리	산512-8	임	496.0	496.0	경기도 과천시 코오롱로 11(별양동)	코오롱 글로벌(주)	
171	양남면 효동리	산512-9	임	694.0	694.0	경기도 과천시 코오롱로 11(별양동)	코오롱 글로벌(주)	
172	양남면 효동리	산512-10	임	893.0	893.0	경기도 과천시 코오롱로 11(별양동)	코오롱 글로벌(주)	
173	양남면 효동리	산512-11	임	675,987.0	558,125.0	경기도 과천시 코오롱로 11(별양동)	코오롱 글로벌(주)	
174	양남면 효동리	산512-13	임	51,749.0	48,480.0	경기도 과천시 코오롱로 11(별양동)	코오롱 글로벌(주)	
175	양남면 효동리	1030	답	450.0	450.0	820	황이선	
176	양남면 효동리	1063	답	212.0	212.0		우재룡	미등기
177	양남면 효동리	1064	답	175.0	175.0		우재룡	미등기
178	양남면 신대리	1268	채	398,198.4	398,198.4	경기도 과천시 코오롱로 11(별양동)	코오롱 글로벌(주)	
179	양남면 신대리	1269	임	2,654.0	2,654.0	경기도 과천시 코오롱로 11(별양동)	코오롱 글로벌(주)	
180	양남면 신대리	1270	임	15,628.1	15,628.1	경기도 과천시 코오롱로 11(별양동)	코오롱 글로벌(주)	
181	양남면 신대리	1271	임	663.4	663.4	경기도 과천시 코오롱로 11(별양동)	코오롱 글로벌(주)	
182	양남면 신대리	1272	임	1,026.5	1,026.5	경기도 과천시 코오롱로 11(별양동)	코오롱 글로벌(주)	
183	양남면 신대리	1273	임	74,576.4	74,576.4	경기도 과천시 코오롱로 11(별양동)	코오롱 글로벌(주)	
184	양남면 신대리	1274	임	8,526.5	8,526.5	경기도 과천시 코오롱로 11(별양동)	코오롱 글로벌(주)	
185	양남면 신대리	1275	임	1,049.7	1,049.7	경기도 과천시 코오롱로 11(별양동)	코오롱 글로벌(주)	
186	양남면 신대리	1276	임	1,315.6	1,315.6	경기도 과천시 코오롱로 11(별양동)	코오롱 글로벌(주)	
187	양남면 신대리	1277	임	187.9	187.9	경기도 과천시 코오롱로 11(별양동)	코오롱 글로벌(주)	
188	양남면 신대리	1278	임	3,148.8	3,148.8	경기도 과천시 코오롱로 11(별양동)	코오롱 글로벌(주)	

붙임 2

마우나오션 조성계획(변경) 승인에 따른 경주 도시관리계획 결정 조서

1. 용도지역 결정조서 (변경없음)

가. 용도지역 결정 조서

구 분	면 적(㎡)			비고
	기 정	변 경	변 경 후	
합 계	6,420,347.3	-	6,420,347.3	
관리지역	6,420,347.3	-	6,420,347.3	
계획관리지역	6,420,347.3	-	6,420,347.3	

2. 용도지구 결정조서(변경없음)

가. 용도지구 결정 조서

구분	도면 표시번호	지구명	지구의 세분	위 치	제한 내용	면적(㎡)	최초 결정일	비고
변경	양남1	개발 진흥지구	관광·휴양 개발 진흥지구	경주시 양남면 신대리 일원	-	6,420,347.3	1992.12.17	

3. 지구단위계획구역 결정조서(변경없음)

가. 지구단위계획구역 결정(변경) 조서

도면 표시번호	구 역 명	위 치	면적(㎡)			최초 결정일	비고
			기 정	변 경	변 경 후		
양남1	경주마우나오션 관광단지 지구단위 계획구역	경주시 양남면 신대리 산140-1번지 일원	6,420,347.3	-	6,420,347.3	1992.12.17	

4. 지구단위계획에 관한 도시관리계획 결정 조서 (변경없음)

가. 가구 및 획지의 규모와 조성에 관한 도시관리계획 결정 조서 (변경없음)

도면 번호	가구 번호	면 적(㎡)	획 지		비 고
			번 호	면 적(㎡)	
계		6,420,347.3	-	6,420,347.3	
-	1	201,770	1A	13,540	관리사무소
			1B	3,720	관리본부
			1C	42,324	주차장
			1D	7,300	쓰레기매립장
			1E	8,800	오수처리시설
			1F	5,128	배수지
			1G	120,958	도 로
-	2	564,617	2A	316,383	콘도미니엄
			2B	16,997	펜션부지
			2C	231,237	풀빌라
-	3	35,464	3A	20,126	일반상가
			3B	6,782	클럽하우스
			3C	1,983	셀매장휴게소
			3D	733	간이휴게소, 스타트하우스, 화장실
			3E	5,840	지역특산물판매장

도면 번호	가구 번호	면 적(m ²)	획 지		비 고
			번 호	면 적(m ²)	
-	4	840,974	4A	21,584	화훼공원
			4B	154,625	야생동물방사공원
			4C	4,118	야외놀이마당
			4D	27,334	노인휴양소
			4E	4,980	종합휴양센터
			4F	8,300	뮤지엄(전시장)
			4G	40,070	야생화단지
			4I	184,951	관광농원
			4J	72,629	약초원,허브원
			4L	58,630	텃밭
			4M	158,955	캠핑장
			4N	104,798	오토캠핑장
-	5	777,250	5A	44,882	루 지
			5B	15,340	썰매장
			5C	11,270	골프연습장
			5D	543,920	골프코스시설
			5E	500	경기진행실
			5F	890	옥외수영장
			5H	3,867	ZIP LINE
			5I	156,581	모험놀이시설

도면 번호	가구 번호	면 적(m ²)	획 지		비 고
			번 호	면 적(m ²)	
-	6	4,000,272.3	6A	65,681	저 수 지
			6B	5,920	재생에너지홍보관
			6C	65,740	태양광발전설비
			6H	697	관리창고
			6D	5,029	저류지
			6E	7,291	생태하천
			6F	1,323,978.4	녹지
			6G	2,526,935.9	원형녹지

나. 건축물에 대한 용도·건폐율·용적률·높이 등에 관한 도시관리계획 결정
조서 (변경없음)

구분	도면 번호	위 치		구 분	계 획 내 용	비 고	
		가구 번호	획지번호				
기정	-	1	1A, 1B, 1C, 1D, 1E, 1F, 1G	용도	권장 용도	·관리사무소, 관리본부, 주차장, 쓰레기 매립장, 오수처리시설, 배수지, 도로 및 그 시설에 따른 부대시설	공공 편의 시설 지구
					불허 용도		
				건폐율	60%이하		
				용적률	150%이하		
				높이	5층이하		

구분	도면 번호	위 치		구 분	계 획 내 용	비 고		
		가구 번호	획지번호					
기정	-	2	2A, 2B	용도	권장 용도	·콘도미니엄, 펜션부지	숙박 시설 지구	
					불허 용도			-
				건폐율				60%이하
				용적률				150%이하
				높이				10층이하
기정	-	2	2C	용도	권장 용도	폴빌라		
					불허 용도	-		
				건폐율		60%이하		
				용적율		150%이하		
				높이		6층이하		
기정	-	3	3A, 3B, 3C, 3D, 3E	용도	권장 용도	·일반상가, 클럽하우스, 찜매장휴게소, 간이휴게소, 지역특산물판매장, 스타트하우스 및 화장실과 그 시설에 따른 부대시설	상가 시설 지구	
					불허 용도	-		
				건폐율		60%이하		
				용적율		150%이하		
				높이		5층이하		

구분	도면 번호	위 치		구 분	계 획 내 용	비 고	
		가구 번호	획지번호				
기정	-	4	4A, 4B, 4C, 4D, 4E, 4F, 4G, 4I, 4J, 4L, 4M, 4N	용도	권장 용도	·화훼공원, 야생동물방사공원, 야외 놀이마당, 노인휴양소, 종합휴양센터, 뮤지엄(전시장), 야생화단지, 관광농원, 약초원, 허브원, 텃밭, 캠핑장, 오토 캠핑장 및 그 시설에 따른 부대시설	관광 휴양 · 오락 시설 지구
					불허 용도		
				건폐율	60%이하		
				용적률	150%이하		
				높이	5층이하		
기정	-	5	5A, 5B, 5C, 5D, 5E, 5F, 5H, 5I	용도	권장 용도	·루지, 썰매장, 골프연습장, 골프코스 시설, 경기진행실, 옥외수영장, ZIP LINE, 모험놀이시설	관광 휴양 · 오락 시설 지구
					불허 용도		
				건폐율	60%이하		
				용적률	150%이하		
				높이	5층이하		
기정	-	6	6A, 6B, 6C, 6D, 6E, 6F, 6G, 6H	용도	권장 용도	·저수지, 재생에너지홍보관, 태양광발전 설비, 관리창고, 저류지, 생태하천, 녹지, 원형녹지 및 그 시설에 따른 부대시설	기타 시설 지구
					불허 용도		
				건폐율	60%이하		
				용적율	150%이하		
				높이	3층이하		

5. 기타사항에 관한 도시관리계획 결정조서(변경없음)

가. 교통처리에 관한 계획

구 분		적 용 기 준
보행동선		<ul style="list-style-type: none"> 차량동선으로 구획되는 각 지역내 시설간 연계도로는 보행동선으로 연계토록 하여 보차분리의 교통체계 구축 중심위락지역은 공용주차장에서 연계되는 보행체계를 구축하며 시설간 보행동선은 보행물을 계획하여 연결토록 계획 골프장지역내 관리도로는 골프장을 이용하는 관광객의 편의와 골프장 관리를 위한 서비스 도로로서 3~4m로 계획
차량 동선 및 주차	차량동선	<ul style="list-style-type: none"> 골프장 진입도로는 10m로 운영하며 기타 주요시설 및 숙박지역 단지내 도로는 4~8m로 계획 숙박지역 단지내 도로는 숙박시설의 Cluster형 배치에 따라 Loop형 도로를 적절히 이용하여 도로의 길이를 단축시키고 효율성을 극대화 하도록 계획 관광목장지역의 야생동물방사공원내 도로는 지형여건 및 안전성을 고려하여 모노레일을 이용하여 공원내를 순환토록 하며 관광객 관람을 위한 서비스기능 및 관리도로로서 활용
	주차장	<ul style="list-style-type: none"> 지구내에 설치되는 숙박 및 상기시설 등 개별 건축물은 부설주차장으로 충분한 주차공간을 확보 숙박지역내 주차장은 지형 및 도로여건과 숙박시설의 Cluster형 배치에 따라 집단화된 공용주차장의 설치가 불가하므로 도로변 노상 주차장을 설치

경상북도 고시 제2026-111호

과실전문생산단지 기반조성사업 시행계획 승인 고시

「농어촌정비법」 제9조의 규정에 따라 의성군 안평면 괴산지구 과실전문생산단지 기반조성사업 시행계획을 승인하고 같은 법 시행령 제82조 및 제86조의 규정에 따라 승인내용을 다음과 같이 고시합니다.

2026년 3월 23일

경 상 북 도 지 사 ㉠

1. (사업목적) 과수주산지를 대상으로 용수공급 및 경작로 등 생산기반을 구축하여 대형유통업체 출하 등을 통한 경쟁력 있는 과실생산 거점으로 육성지원

2. (사업내용 및 구역)

지구명	위 치		수혜면적 (ha)	사 업 개 요	사 업 시행자
	시군	읍면			
괴산 지구	의성	안평	39	<ul style="list-style-type: none"> ○ 암반관정 150m³/일, 5개소 ○ 송수관로 ø50mm 5조, 4,771m ○ 급수관로 ø100~50mm 18조, 8,626m ○ 저수조 50m³/개소, 5개소 ○ 농로 B=4.0(3.0)m 1개소, L=95m 	의성군수

3. (사업비) 1,833,750천원(국비 1,467,000 도비 110,025 군비 256,725)

4. (사업예정기간) 2026. 1. ~ 2026. 12.

5. (사업효과) 저비용 고효율의 영농편의 및 농가소득 증대 도모

6. (사업내용 및 수용 또는 사용할 토지와 지장물의 세목조서)

사업시행기관(의성군 유통정책과 및 한국농어촌공사 의성군위지사)에 비치된 사업계획서 및 조서와 같음

경상북도 고시 제2026-112호

월성일반산업단지계획 변경 승인 및 지형도면 등 고시

고령군 다산면 월성리 산41-1번지 일원 월성일반산업단지의 산업단지계획 변경에 대하여 「산업단지 인·허가절차 간소화를 위한 특례법」 제15조 규정에 따라 산업단지계획 변경 승인을 다음과 같이 고시하고, 「토지이용규제 기본법」 제8조와 같은 법 시행령 제7조의 규정에 따라 지형도면을 고시합니다.

2026년 3월 23일

경 상 북 도 지 사

1. 산업단지의 명칭·위치 및 면적(변경)

가. 명 칭 : 월성일반산업단지

나. 위 치 : 경상북도 고령군 다산면 월성리 산41-1번지 일원

다. 면 적 - 지정 : 668,492㎡, 변경 : 670,065㎡(증 1,573㎡)

2. 산업단지의 지정목적(변경없음)

가. 개별공장설립에 따른 무분별한 국토의 난개발로 인한 자연환경훼손 및

환경오염 등을 방지하고, 지역개발 및 고용창출을 통한 지역경제 활성화는 물론, 대구 및 고령인근지역의 공장용지 수요에 대처할 수 있는 계획적이고 합리적인 산업단지를 조성코자 함

3. 산업단지개발사업의 시행자(변경없음)

가. 주소 : 서울특별시 강남구 테헤란로 127, 15층(역삼동, 하나금융그룹 강남사옥)

나. 성 명 : (주)하나자산신탁 대표이사 민관식

- (주)하나자산신탁(수탁자), (주)월성산단 외 11개사(위탁자)

업체명	대표자	주 소	비고
(주)하나자산신탁	민관식	서울특별시 강남구 테헤란로 127, 15층(역삼동, 하나금융그룹 강남사옥)	수탁자
(주)월성산단	이정원	대구광역시 달서구 달서대로 66, 2층(유천동)	위탁자
대승(주)	백승엽	경상북도 경주시 강동면 천강로 920-70	
(주)다쓰테크	금만희	충청북도 청주시 청원구 오창읍 양청송대길 109	
(주)엠에이치 하네스	황건우 윤호준	대구광역시 달서구 호산동로7길 5(호림동)	
(주)우원	송원우	경상남도 양산시 산막공단남12길 40(호계동)	
(주)덕성전기통신 소방공사	이재동	경상북도 경주시 문무대왕면 명주길 196-1	
(주)썬테크	이선희	전라남도 순천시 해룡면 울촌산단4로 101	
(주)플러스 엔지니어링	윤재섭	부산광역시 해운대구 에이팩로 17, 3806호 (우동, 센텀리더스마크)	
(주)무한전력	장현숙	경상남도 하동군 진교면 민다리길 100-1	
(주)진희전력	김래희	경상남도 하동군 진교면 이곡길 24	
엔에스씨(주)	이종복	전라남도 순천시 해룡면 해룡산단4로 68	
(주)대우건설	김형	서울특별시 중구 을지로 170(을지로4가)	

4. 산업단지의 개발기간 및 방법(변경없음)

가. 개발기간 : 2014. 3 ~ 2026 12. 31.

나. 개발방법 : 「산업입지 및 개발에 관한 법률」 제16조제1항제3호 및 같은 법 시행령 제19조제3항제1호 나목에 의한 민간개발 (같은 법 제20조의2에 따라 부동산신탁 업자와 신탁 체결한 신탁개발)

5. 주요 유치업종 및 유치업종의 배치계획(변경없음)

가. 주요 유치업종 : 고무제품 및 플라스틱제품 제조업(C22), 1차 금속 제조업(C24), 전자부품, 컴퓨터, 영상, 음향 및 통신장비 제조업(C26), 전기장비 제조업(C28), 기타기계 및 장비 제조업(C29), 자동차 및 트레일러 제조업(C30), 기타 제품 제조업(C33), 전기, 가스, 증기 및 공기 조절 공급업(D35)

나. 유치업종의 배치계획

업 종	면적(m ²)	구성비(%)	비고
합 계	407,175	100.0	
22. 고무제품 및 플라스틱 제품(C22)	37,247	9.2	
24. 1차 금속(C24)	59,400	14.6	
26. 전자부품·컴퓨터·영상·음향 및 통신장비(C26)	9,055	2.2	
28. 전기장비(C28)	128,700	31.6	
29. 기타 기계 및 장비(C29)	68,384	16.8	
30. 자동차 및 트레일러(C30)	93,411	22.9	
33. 기타 제품(C33)	6,600	1.6	
35. 전기, 가스, 증기 및 공기 조절 공급업(D35)	4,378	1.1	

다. 유치업종 배치계획도 : 게재생략

6. 토지이용계획 및 주요기반시설계획(변경)

가. 용도지역 결정(변경)조서

구 분		면 적(m ²)			구성비 (%)	비 고
		기 정	변 경	변경후		
합계		670,065	-	670,065	100	
도시지역	일반공업지역	668,492	증 1,573	670,065	100	산업단지
관리지역	보전관리지역	1,573	감 1,573	-	-	보전관리 → 일반공업

나. 토지이용계획(변경)

구 분	면 적(m ²)			구성비(%)		비 고
	기정	증·감	변경	기정	변경	
합 계	668,492	증 1,573	670,065	100.0	100.0	
산업시설용지	407,175	-	407,175	60.9	60.8	
고무제품 및 플라스틱 (C22)	37,247	-	37,247	5.6	5.6	
1차금속(C24)	59,400	-	59,400	8.9	8.9	
전자부품, 컴퓨터, 영상, 음향 및 통신장비(C26)	9,055	-	9,055	1.4	1.4	
전기장비(C28)	128,700	-	128,700	19.3	19.2	
기타 기계 및 장비(C29)	68,384	-	68,384	10.2	10.2	
자동차 및 트레일러(C30)	93,411	-	93,411	14.0	13.9	

구 분	면 적(m ²)			구성비(%)		비 고
	기정	증·감	변경	기정	변경	
기타 제품(C33)	6,600	-	6,600	1.0	1.0	
전기, 가스, 증기 및 공기 조절 공급업 (D35)	4,378	-	4,378	0.7	0.7	
지 원 시 설 용 지	12,157	-	12,157	1.8	1.8	
공 공 시 설 용 지	249,160	증 1,573	250,733	37.3	37.4	
폐기물처리시설	40,860	-	40,860	6.1	6.1	
폐수종말처리시설	3,064	-	3,064	0.5	0.5	
배 수 지	4,570	-	4,570	0.7	0.7	
저 류 지	10,104	-	10,104	1.5	1.5	
주 차 장	8,105	-	8,105	1.2	1.2	
도 로	93,009	증 1,573	94,582	13.9	14.1	가각면적 포함
공 공 용 지	2,302	-	2,302	0.3	0.3	송전탑 한국농어촌공 사시설물
공 원	5,542	-	5,542	0.8	0.8	
완 충 녹 지	43,850		43,850	6.6	6.5	
경 관 녹 지	35,052	-	35,052	5.2	5.2	
연 결 녹 지	2,702	-	2,702	0.4	0.4	

다. 주요기반시설계획(변경)

1) 교통시설

가) 도 로(변경)

(1) 도로 총괄표

류 별	합 계			1 류			2 류			3 류			
	노선 수	연장 (m)	면적 (㎡)	노선 수	연장 (m)	면적 (㎡)	노선 수	연장 (m)	면적 (㎡)	노선 수	연장 (m)	면적 (㎡)	
기정	합계	12	6,042	93,009	5	3,668	60,345	4	1,116	17,156	3	1,258	15,508
변경	합계	12	6,042	94,582	5	3,668	61,918	4	1,116	17,156	3	1,258	15,508
기정	중로	8	3,880	70,987	1	1,506	38,323	4	1,116	17,156	3	1,258	15,508
변경	중로	8	3,880	72,560	1	1,506	39,896	4	1,116	17,156	3	1,258	15,508
소로		4	2,162	22,022	4	2,162	22,022	-	-	-	-	-	-

주) 면적은 가감속차로, 도로모퉀이 등이 포함된 수치임

(2) 도로 결정(변경)조서

구분	규 모				기능	연장 (m)	기점	종점	사용 형태	주요 경과 지	최초 결정일	비고
	등급	류별	번호	폭원 (m)								
합계	12개소					6,042						94,582㎡
계	8개소					3,880						72,560㎡
기정	중로	1	1	22	집산 도로	1,506	남측 지구계	동측 지구계	일반 도로		경북고시 제2015-201호 (2015.06.15.)	38,323㎡
변경	중로	1	1	22	집산 도로	1,506	남측 지구계	동측 지구계	일반 도로		경북고시 제2015-201호 (2015.06.15.)	39,896㎡

구분	규 모				기능	연장 (m)	기점	종점	사용 형태	주요 경과 지	최초 결정일	비고
	등급	류별	번호	폭원 (m)								
기정	중로	2	1	15	집산 도로	549	중로1-1	중로2-3	일반 도로		경북고시 제2015-201호 (2015.06.15.)	8,392㎡
기정	중로	2	2	15	집산 도로	184	중로1-1	1015번지	일반 도로		경북고시 제2015-201호 (2015.06.15.)	2,835㎡
기정	중로	2	3	15	집산 도로	223	중로1-1	배수지	일반 도로		경북고시 제2015-201호 (2015.06.15.)	3,409㎡
기정	중로	2	4	15	집산 도로	160	중로1-1	소로1-1	일반 도로		경북고시 제2015-201호 (2015.06.15.)	2,520㎡
기정	중로	3	1	12	집산 도로	434	중로2-2	중로2-4	일반 도로		경북고시 제2015-201호 (2015.06.15.)	5,333㎡
기정	중로	3	2	12	집산 도로	629	중로2-4	중로1-1	일반 도로		경북고시 제2015-201호 (2015.06.15.)	7,673㎡
기정	중로	3	3	12	집산 도로	195	중로1-1	폐기물 처리시설	일반 도로		경북고시 제2015-201호 (2015.06.15.)	2,502㎡
계	4개소					2,162						22,022㎡
기정	소로	1	1	10	국지 도로	1,165	중로2-2	중로1-1	일반 도로		경북고시 제2015-201호 (2015.06.15.)	11,758㎡
기정	소로	1	2	10	국지 도로	829	중로2-1	중로2-3	일반 도로		경북고시 제2015-201호 (2015.06.15.)	8,405㎡
기정	소로	1	3	10	국지 도로	98	중로2-1	소로1-2	일반 도로		경북고시 제2015-201호 (2015.06.15.)	1,099㎡
기정	소로	1	4	10	국지 도로	70	중로1-1	저류지1	일반 도로		경북고시 제2015-201호 (2015.06.15.)	760㎡

- 산업단지 외

구분	규모				기능	연장 (m)	기점	종점	사용 형태	주요 경과 지	최초 결정일	비고
	등급	류별	번호	폭원 (m)								
기정	1개소					4,322						
변경	1개소					4,322						
기정	소로	1	17	8~12	보조 간선 도로	4,322	다산면 월성리 1072 (중로1-148)	다산면 나정리 908-3 고령군 경계	일반 도로	-	고령군 고시 제2011-18호 (11.01.17)	
변경	소로	1	17	8~12	보조 간선 도로	4,322	다산면 월성리 1072 (중로1-148)	다산면 나정리 908-3 고령군 경계	일반 도로	-	고령군 고시 제2011-18호 (11.01.17)	경계 변경

※ 소로1-17호선은 고령군 고시 제2011-18호(2011.01.17)에 따라 산업단지 변경 승인 시 소로 1-17호선 일부 경계 변경

나) 주차장(변경없음)

(1) 주차장 결정 조서

구분	도면 표시 번호	시설명	위 치	면 적 (㎡)			최초 결정일	비고
				기정	변경	변경후		
계		2개소		8,105	-	8,105		
기정	1	노외주차장	다산면 월성리 산41-2번지	7,525	-	7,525	경북고시 제2015-201호 (2015.06.15.)	
기정	2	노외주차장	다산면 월성리 산64번지 일원	580	-	580	경북고시 제2015-201호 (2015.06.15.)	

2) 공간시설 (변경없음)

가) 공원

(1) 공원 결정 조서

구분	도면 표시 번호	공원명	시설의 종류	위 치	면 적 (㎡)			최초 결정일	비고
					기정	변경	변경후		
계		2개소			5,542	-	5,542		
기정	1	공원	소공원	다산면 월성리 산64번지 일원	1,500	-	1,500	경북고시 제2015-201호 (2015.06.15.	
기정	3	공원	소공원	다산면 월성리 산41-2번지	4,042	-	4,042	경북고시 제2015-201호 (2015.06.15.	

나) 녹지

(1) 녹지 결정 조서

구분	도면 표시 번호	시설 명	시설의 종류	위 치	면 적 (㎡)			최초 결정일	비고
					기정	변경	변경후		
계		10개소			81,604	-	81,604		
기정	1	녹지	경관녹지	다산면 월성리 산41-2번지 일원	28,305	-	28,305	경북고시 제2015-201호 (2015.06.15.	
기정	2	녹지	경관녹지	다산면 월성리 875-1번지 일원	3,345	-	3,345	경북고시 제2015-201호 (2015.06.15.	
기정	3	녹지	경관녹지	다산면 월성리 882번지 일원	3,402	-	3,402	경북고시 제2015-201호 (2015.06.15.	
기정	1	녹지	완충녹지	다산면 월성리 산65-1번지 일원	2,035	-	2,035	경북고시 제2015-201호 (2015.06.15.	
기정	2	녹지	완충녹지	다산면 월성리 969번지 일원	30,177	-	30,177	경북고시 제2015-201호 (2015.06.15.	

구분	도면 표시 번호	시설 명	시설의 종류	위 치	면 적 (㎡)			최초 결정일	비고
					기정	변경	변경후		
기정	3	녹지	완충녹지	다산면 월성리 929번지 일원	735	-	735	경북고시 제2015-201호 (2015.06.15.)	
기정	4	녹지	완충녹지	다산면 월성리 산23번지 일원	4,442	-	4,442	경북고시 제2015-201호 (2015.06.15.)	
기정	5	녹지	완충녹지	다산면 월성리 885번지 일원	6,461	-	6,461	경북고시 제2015-201호 (2015.06.15.)	
기정	1	녹지	연결녹지	다산면 월성리 산41-2번지	1,336	-	1,336	경북고시 제2015-201호 (2015.06.15.)	
기정	2	녹지	연결녹지	다산면 월성리 산41-2번지	1,366	-	1,366	경북고시 제2015-201호 (2015.06.15.)	

다) 공공공지

(1) 공공공지 결정 조서

구분	도면 표시 번호	시설명	위 치	면 적 (㎡)			최초 결정일	비고
				기정	변경	변경후		
계		5개소		2,302	-	2,302		
기정	1	공공공지	다산면 월성리 926번지 일원	860	-	860	경북고시 제2015-201호 (2015.06.15.)	
기정	2	공공공지	다산면 월성리 874번지 일원	256	-	256	경북고시 제2015-201호 (2015.06.15.)	
기정	3	공공공지	다산면 월성리 874번지 일원	256	-	256	경북고시 제2024-350호 (2024.09.19.)	
기정	4	공공공지	다산면 월성리 875-1번지 일원	690	-	690	경북고시 제2024-350호 (2024.09.19.)	
기정	5	공공공지	다산면 월성리 937번지 일원	240	-	240	경북고시 제2024-350호 (2024.09.19.)	

3) 유통 및 공급시설 (변경없음)

가) 수도공급설비

(1) 수도공급설비 결정 조서

구분	도면 표시 번호	시설명	위 치	면 적 (㎡)			최초 결정일	비고
				기정	변경	변경후		
계		1개소		4,570	-	4,570		
기정	1	수도공급설비	다산면 월성리 산41-2번지	4,570	-	4,570	경북고시 제2015-201호 (2015.06.15.)	배수지

나) 전기공급설비

(1) 전기공급설비 결정 조서

구분	도면 표시 번호	시설명	위 치			연장 (m)	면적 (㎡)	최초 결정일	비고
			기점	종점	주요 경과지				
기정	1	전기 공급설비	다산면 월성리 874번지	다산면 월성리 926번지일원	-	370	6,035 (철탑 3기 : 1,115, 선하지 : 4,920)	경북고시 제2024-350호 (2024.09.19.)	

다) 입체적 근계획시설

(1) 입체적 근계획시설결정조서

구분	도면 표시 번호	시설명	위 치	구분	기정	변경	변경후	최초 결정일	비고
기정	1	전기 공급설비	다산면 월성리 882번지일원	길이(m)	370	-	370	경북고시 제2024-350호 (2024.09.19.)	선하지에 한함 (4,920㎡)
				폭(m)	10.8~16.6	-	10.8~16.6		

4) 방재시설 (변경없음)

가) 유수지

(1) 유수지 결정 조서

구분	도면 표시 번호	시설명	시설의 종류	위 치	면 적 (㎡)			최초 결정일	비고
					기정	변경	변경후		
계		2개소			10,104	-	10,104		
기정	1	유수지	저류 시설	다산면 월성리 1041-2번지 일원	4,834	-	4,834	경북고시 제2015-201호 (2015.06.15.)	
기정	2	유수지	저류 시설	다산면 월성리 962번지 일원	5,270	-	5,270	경북고시 제2015-201호 (2015.06.15.)	

5) 환경기초시설 (변경없음)

가) 폐기물처리시설

(1) 폐기물처리시설 결정 조서

구분	도면 표시 번호	시설명	시설의 종류	위 치	면 적 (㎡)			최초 결정일	비고
					기정	변경	변경후		
계		1개소			40,860	-	40,860		
기정	1	폐기물 처리시설	지정 및 일반폐기물 처리시설	다산면 월성리 904번지 일원	40,860	-	40,860	경북고시 제2015-201호 (2015.06.15.)	

나) 폐수처리시설

(1) 폐수처리시설 결정 조서

구분	도면 표시 번호	시설명	시설의 종류	위 치	면 적 (㎡)			최초 결정일	비고
					기정	변경	변경후		
계		1개소			3,064	-	3,064		
기정	1	폐수 처리시설	폐수종말 처리시설	다산면 월성리 1042번지 일원	3,064	-	3,064	경북고시 제2015-201호 (2015.06.15.)	

라. 용도지역결정도, 토지이용계획도, 기반시설계획도 등 : 게재생략

7. 산업단지의 개발을 위한 주요시설 지원계획(변경없음)

가. 용수공급계획

구 분	용수 수요량(m ³ /일)	비 고
계	2,345	
공업용수	2,080	
생활용수	265	

※ 생활·공업용수 : 고령군 광역상수도 관로에서 분기하여 다산면 월성리로 공급되는 D800mm관로에서 D200mm(L=14.0km)관로를 분기하여 산업단지 내 배수지(저류용량 1,500ton/일)로 연결 각 시설용지로 공급계획

나. 오·폐수처리계획

구 분	오·폐수 발생량(m ³ /일)	비 고
계	1,661.0	
폐 수	1,398.6	
생활오수	262.4	

※ 산업단지 내에서 발생하는 각종 오·폐수는 차집관로를 통해 폐수종말처리시설로 인입 후 수질환경기준에 적합토록 처리 후 방류

다. 폐기물처리계획

구 분	폐기물 발생량(ton/일)	비 고
계	514.575	
생활 폐기물	2.19	
사업장 폐기물(지정 폐기물)	512.385(142.607)	

※ 가연성 및 재활용 폐기물은 위탁처리하고, 불연성폐기물 및 지정폐기물 중 매립대상은 본 산업단지의 폐기물처리시설에 매립

※ 폐기물매립시설은 15년 이상 매립할 수 있는 용량으로 조성

※ 폐기물처리시설 설치 및 운영에 관한 사항은 환경영향평가 협의의견에 따름

라. 전력공급계획

구 분	최대부하(MWh/년)	비 고
계	153,389	
산업시설용지	153,389	

마. 통신공급계획

구 분	통신 수요량(회선)	비 고
계	1,054	
산업시설용지	1,018	
지원시설용지	36	

8. 주요시설의 지원 계획(변경없음)

- 산업입지 및 개발에 관한 법률 제29조, 시행령 제27조 및 산업입지의 개발에 관한 통합지침 제29조에 의함

9. 수용·사용할 토지·건축물 기타 물건이나 권리가 있는 경우 그 세목과

그 소유자 및 「공익사업을 위한 토지 등의 취득 및 보상에 관한 법률」

제2조제5호의 규정에 의한 관계인의 성명·주소 (변경) : 붙임1

10. 도시·군관리계획결정에 대한 「국토의 계획 및 이용에 관한 법률

시행령」 제25조제6항 각호의 사항 (변경)

가. 용도지역 결정(변경)조서

가) 용도지역 결정(변경)조서

구 분	면 적(m ²)			구성비(%)	비 고
	기 정	변 경	변경후		
합계	670,065	-	670,065	100.0	
일반공업지역	668,492	감 1,573	670,065	100.0	산업단지
보전관리지역	1,573	감 1,573	-	-	보전관리 → 일반공업

나) 용도지역결정(변경) 사유서

도면 표시 번호	위 치	용 도 지 역		면적 (m ²)	용적률	결정(변경)사유
		기정	변경			
	고령군 다산면 월성리 산 41-1 일원	보전 관리지역	일반 공업지역	1,573	지구단위 계획에 따름	· 산업단지 진입도로 개설 및 경계 정형화로 인한 용도지역 변경

나. 지구단위계획구역 결정(변경)조서

가) 지구단위계획구역 결정(변경)조서

구분	구 역 명	위 치	면 적(m ²)			비고
			기정	변경	변경후	
변경	월성일반산업단지 지구단위계획구역	고령군 다산면 월성리 일원	668,492	증 1,573	670,065	

나) 지구단위계획구역 결정(변경) 사유서

도면 표시 번호	구 역 명	변경 내용	변경 사유	비고
1	월성일반산업단지 지구단위계획구역	면적 : 668,492㎡ → 670,065㎡ (증1,573㎡)	· 산업단지 진입도로 개설 및 경계 정형화로 인한 지구단위계획구역 변경	

다. 지구단위계획 결정(변경)조서

가) 기반시설의 배치와 규모에 관한 도시관리계획 결정(변경)조서

(1) 교통시설(변경)

(가) 도 로(변경)

① 도로 총괄표

류 별		합 계			1 류			2 류			3 류		
		노선수	연장 (m)	면적 (㎡)	노선수	연장 (m)	면적 (㎡)	노선 수	연장 (m)	면적 (㎡)	노선 수	연장 (m)	면적 (㎡)
기정	합계	12	6,042	93,009	5	3,668	60,345	4	1,116	17,156	3	1,258	15,508
변경	합계	12	6,042	94,582	5	3,668	61,918	4	1,116	17,156	3	1,258	15,508
기정	중로	8	3,880	70,987	1	1,506	38,323	4	1,116	17,156	3	1,258	15,508
변경	중로	8	3,880	72,560	1	1,506	39,896	4	1,116	17,156	3	1,258	15,508
	소로	4	2,162	22,022	4	2,162	22,022	-	-	-	-	-	-

주) 면적은 가감속차로, 도로모퉀이 등이 포함된 수치임

② 도로 결정(변경)조서

구분	규 모				기능	연장 (m)	기점	종점	사용 형태	주요 경과지	최초 결정일	비고
	등급	류별	번호	폭원 (m)								
합계	12개소					6,042						94,582㎡
계	8개소					3,880						72,560㎡
기정	중로	1	1	22	집산 도로	1,506	남측 지구계	동측 지구계	일반 도로		경북고시 제2015-201호 (2015.06.15.)	38,323㎡
변경	중로	1	1	22	집산 도로	1,506	남측 지구계	동측 지구계	일반 도로		경북고시 제2015-201호 (2015.06.15.)	39,896㎡
기정	중로	2	1	15	집산 도로	549	중로1-1	중로2-3	일반 도로		경북고시 제2015-201호 (2015.06.15.)	8,392㎡
기정	중로	2	2	15	집산 도로	184	중로1-1	1015번지	일반 도로		경북고시 제2015-201호 (2015.06.15.)	2,835㎡
기정	중로	2	3	15	집산 도로	223	중로1-1	배수지	일반 도로		경북고시 제2015-201호 (2015.06.15.)	3,409㎡
기정	중로	2	4	15	집산 도로	160	중로1-1	소로1-1	일반 도로		경북고시 제2015-201호 (2015.06.15.)	2,520㎡
기정	중로	3	1	12	집산 도로	434	중로2-2	중로2-4	일반 도로		경북고시 제2015-201호 (2015.06.15.)	5,333㎡
기정	중로	3	2	12	집산 도로	629	중로2-4	중로1-1	일반 도로		경북고시 제2015-201호 (2015.06.15.)	7,673㎡
기정	중로	3	3	12	집산 도로	195	중로1-1	폐기물 처리시설	일반 도로		경북고시 제2015-201호 (2015.06.15.)	2,502㎡
계	4개소					2,162						22,022㎡
기정	소로	1	1	10	국지 도로	1,165	중로2-2	중로1-1	일반 도로		경북고시 제2015-201호 (2015.06.15.)	11,758㎡
기정	소로	1	2	10	국지 도로	829	중로2-1	중로2-3	일반 도로		경북고시 제2015-201호 (2015.06.15.)	8,405㎡
기정	소로	1	3	10	국지 도로	98	중로2-1	소로1-2	일반 도로		경북고시 제2015-201호 (2015.06.15.)	1,099㎡
기정	소로	1	4	10	국지 도로	70	중로1-1	저류지1	일반 도로		경북고시 제2015-201호 (2015.06.15.)	760㎡

- 산업단지 외

구분	규모				기능	연장 (m)	기점	종점	사용 형태	주요 경과 지	최초 결정일	비고
	등급	류별	번호	폭원 (m)								
기정	1개소					4,322						
변경	1개소					4,322						
기정	소로	1	17	8~12	보조 간선 도로	4,322	다산면 월성리 1072 (중로1-148)	다산면 나정리 908-3 고령군 경계	일반 도로	-	고령군 고시 제2011-18호 (11.01.17)	
변경	소로	1	17	8~12	보조 간선 도로	4,322	다산면 월성리 1072 (중로1-148)	다산면 나정리 908-3 고령군 경계	일반 도로	-	고령군 고시 제2011-18호 (11.01.17)	경계 변경

※ 소로1-17호선은 고령군 고시 제2011-18호(2011.01.17)에 따라 산업단지 변경 승인 시 소로 1-17호선 일부 경계 변경

③ 도로 결정(변경)사유서

변경전 도로명	변경후 도로명	변경내용	변 경 사 유
중로1류 1호선	중로1류 1호선	· A=38,323㎡ → 39,896㎡	· 산업단지 진입도로 개설 및 경계 정형화로 인한 면적변경
소로1류 17호선	소로1류 17호선	· 지구외도로 · B=8~12 · L=4,322m · 기점 다산면 월성리 1072 (중로1-148) 종점 다산면 나정리 908-3 고령군 경계 ※ 위치, 폭원, 연장 변경없으며, 일부 경계변경	· 산업단지 진입도로 개설 및 경계 정형화를 위한 선형변경

(나) 주차장(변경없음)

① 주차장 결정 조서

구분	도면 표시 번호	시설명	위 치	면 적 (㎡)			최초 결정일	비고
				기정	변경	변경후		
계		2개소		8,105	-	8,105		
기정	1	노외주차장	다산면 월성리 산41-2번지	7,525	-	7,525	경북고시 제2015-201호 (2015.06.15.	
기정	2	노외주차장	다산면 월성리 산64번지 일원	580	-	580	경북고시 제2015-201호 (2015.06.15.	

(2) 공간시설(변경없음)

(가) 공 원

① 공원 결정 조서

구분	도면 표시 번호	공원명	시설의 종류	위 치	면 적 (㎡)			최초 결정일	비고
					기정	변경	변경후		
계		3개소			5,542	-	5,542		
기정	1	공원	소공원	다산면 월성리 산64번지 일원	1,500	-	1,500	경북고시 제2015-201호 (2015.06.15.	
기정	3	공원	소공원	다산면 월성리 산41-2번지	4,042	-	4,042	경북고시 제2015-201호 (2015.06.15.	

(나) 녹 지

① 녹지 결정 조서

구분	도면 표시 번호	시설명	시설의 종류	위 치	면 적 (㎡)			최초 결정일	비고
					기정	변경	변경후		
계		10개소			81,604	-	81,604		
기정	1	녹지	경관녹지	다산면 월성리 산41-2번지 일원	28,305	-	28,305	경북고시 제2015-201호 (2015.06.15.)	
기정	2	녹지	경관녹지	다산면 월성리 875-1번지 일원	3,345	-	3,345	경북고시 제2015-201호 (2015.06.15.)	
기정	3	녹지	경관녹지	다산면 월성리 882번지 일원	3,402	-	3,402	경북고시 제2015-201호 (2015.06.15.)	
기정	1	녹지	완충녹지	다산면 월성리 산65-1번지 일원	2,035	-	2,035	경북고시 제2015-201호 (2015.06.15.)	
기정	2	녹지	완충녹지	다산면 월성리 969번지 일원	30,177	-	30,177	경북고시 제2015-201호 (2015.06.15.)	
기정	3	녹지	완충녹지	다산면 월성리 929번지 일원	735	-	735	경북고시 제2015-201호 (2015.06.15.)	
기정	4	녹지	완충녹지	다산면 월성리 산23-1번지 일원	4,442	-	4,442	경북고시 제2015-201호 (2015.06.15.)	
기정	5	녹지	완충녹지	다산면 월성리 885번지 일원	6,461	-	6,461	경북고시 제2015-201호 (2015.06.15.)	
기정	1	녹지	연결녹지	다산면 월성리 산41-2번지	1,336	-	1,336	경북고시 제2015-201호 (2015.06.15.)	
기정	2	녹지	연결녹지	다산면 월성리 산41-2번지	1,366	-	1,366	경북고시 제2015-201호 (2015.06.15.)	

(다) 공공공지

① 공공공지 결정 조서

구분	도면 표시 번호	시설명	위 치	면 적 (㎡)			최초 결정일	비고
				기정	변경	변경후		
계		5개소		2,302	-	2,302		
기정	1	공공공지	다산면 월성리 926번지 일원	860	-	860	경북고시 제2015-201호 (2015.06.15.)	
기정	2	공공공지	다산면 월성리 874번지 일원	256	-	256	경북고시 제2015-201호 (2015.06.15.)	
기정	3	공공공지	다산면 월성리 874번지 일원	256	-	256	경북고시 제2024-350호 (2024.09.19.)	
기정	4	공공공지	다산면 월성리 875-1번지 일원	690	-	690	경북고시 제2024-350호 (2024.09.19.)	
기정	5	공공공지	다산면 월성리 937번지 일원	240	-	240	경북고시 제2024-350호 (2024.09.19.)	

(3) 유통 및 공급시설(변경없음)

(가) 수도공급설비

① 수도공급설비 결정 조서

구분	도면 표시 번호	시설명	위 치	면 적 (㎡)			최초 결정일	비고
				기정	변경	변경후		
계		1개소		4,570	-	4,570		
기정	1	수도공급 설비	다산면 월성리 산41-2번지 일원	4,570	-	4,570	경북고시 제2015-201호 (2015.06.15.)	배수지

(나) 전기공급설비

① 전기공급설비 결정 조서

구분	도면 표시 번호	시설명	위 치			연장 (m)	면적 (㎡)	최초 결정일	비고
			기점	종점	주요 경과지				
기정	1	전기 공급설비	다산면 월성리 874번지	다산면 월성리 926번지 일원	-	370	6,035 (철탑 3기 : 1,115, 선하지 : 4,920)	경북고시 제2024-350호 (2024.09.19.)	

※ 전기공급설비는 산업단지 내 군계획시설과 입체적결정 되어 있음

(다) 입체적 군계획시설

① 입체적 군계획시설 결정 조서

구분	도면 표시 번호	시설명	위 치	구분	기정	변경	변경후	최초 결정일	비고
기정	1	전기 공급설비	다산면 월성리 882번지일원	길이(m)	370	-	370	경북고시 제2024-350호 (2024.09.19.)	선하지에 한함 (4,920㎡)
				폭(m)	10.8~16.6	-	10.8~16.6		

(4) 방재시설 (변경없음)

(가) 유수지

① 유수지 결정 조서

구분	도면 표시 번호	시설명	시설의 종류	위 치	면 적 (㎡)			최초 결정일	비고
					기정	변경	변경후		
계		2개소			10,104	-	10,104		
기정	1	유수지	저류 시설	다산면 월성리 1041-2번지 일원	4,834	-	4,834	경북고시 제2015-201호 (2015.06.15.)	
기정	2	유수지	저류 시설	다산면 월성리 962번지 일원	5,270	-	5,270	경북고시 제2015-201호 (2015.06.15.)	

(5) 환경기초시설 (변경없음)

(가) 폐기물처리시설

① 폐기물처리시설 결정 조서

구분	도면 표시 번호	시설명	시설의 종류	위 치	면 적 (㎡)			최초 결정일	비고
					기정	변경	변경후		
계		1개소			40,860	-	40,860		
기정	1	폐기물 처리시설	지정 및 일반 폐기물 처리시설	다산면 월성리 904번지 일원	40,860	-	40,860	경북고시 제2015-201호 (2015.06.15.	

(나) 폐수처리시설

① 폐수처리시설 결정 조서

구분	도면 표시 번호	시설명	시설의 종류	위 치	면 적 (㎡)			최초 결정일	비고
					기정	변경	변경후		
계		1개소			3,064	-	3,064		
기정	1	폐수 처리시설	폐수종말 처리시설	다산면 월성리 1042번지 일원	3,064	-	3,064	경북고시 제2015-201호 (2015.06.15.	

나) 가구 및 획지의 규모와 조성에 관한 군관리계획 결정 조서(변경없음)

(1) 산업시설용지

도면 번호	가구 번호	면적 (㎡)	획 지			공동개발 지정	획지분할 권장	비고
			획지 번호	위 치	면적 (㎡)			
-	A1	35,548		월성리 산65-9번지 일원	35,548			
	A2	30,881		월성리 산65-9번지 일원	30,881			
	A3	37,356		월성리 산1-8번지 일원	37,356			
	A4	43,244		월성리 산41-2번지 일원	43,244			
	A5	28,153		월성리 산41-2번지 일원	28,153			
	A6	40,231		월성리 산41-2번지 일원	40,231			
	A7	18,207		월성리 산41-2번지 일원	18,207			
	A8	19,138		월성리 산41-2번지 일원	19,138			
	A9	33,670		월성리 산23-1번지 일원	33,670			
	A10	39,990		월성리 산41-2번지 일원	39,990			
	A11	44,400		월성리 산41-2번지 일원	44,400			
	A12	7,873		월성리 산23-1번지 일원	7,873			
	A13	9,278		월성리 885-3번지 일원	9,278			
	A15	14,828		월성리 883-1번지 일원	14,828			
	A16	4,378		월성리 876번지 일원	4,378			

(2) 지원시설용지

도면 번호	가구 번호	면적 (㎡)	획 지			공동개발 지정	획지분할 권장	비고
			획지 번호	위 치	면적 (㎡)			
-	A14	12,157		월성리 산41-2번지 일원	12,157			

다) 건축물에 대한 용도·건폐율·용적률·높이·건축선 등에 관한 군관리계획 결정 조서(변경없음)

(1) 산업시설용지

도면번호	위 치	구 분		계 획 내 용
-	A1~A13, A15, A16	용도	허용용도	- 산업집적활성화 및 공장설립에 관한 법률 제2조 제1호의 규정에 의한 공장 및 해당 공장의 부대시설 - 건축법 시행령 별표1 제25호 발전시설 (집단에너지사업법에 따른 집단에너지 공급시설을 포함) ※발전시설은 D35업종에 한함
			불허용도	- 허용용도 이외의 용도
		건폐율		- 70% 이하
		용적률		- 350% 이하
		높이		
		색채		- 주변 경관과 조화를 이루는 배색으로서 자연친화적 색채를 권장

(2) 지원시설용지

도면번호	위 치	구 분		계 획 내 용
-	A14	용도	허용용도	- 산업단지 관련 지원시설
			불허용도	- 허용용도 이외의 용도
		건폐율		- 70% 이하
		용적률		- 350% 이하
		높이		
		색채		- 주변 경관과 조화를 이루는 배색으로서 자연친화적 색채를 권장

11. 관련도서의 열람방법

○ 관계도서는 고령군 투자유치과(☎054-950-6712)에 비치하여 일반인에게 보입니다.

(관계도서 게재생략)

수용 또는 사용할 토지의 세목조서

붙임1

일련 번호	소재지	지번	지목	공부 면적 (㎡)	편입 면적 (㎡)	소유자		소유권 이외의 권리		비고
						성 명	주 소	성 명	주 소	
합 계			기정	668,624	668,492					
			변경	714,151	670,065					
필지수			기정	249필지						
			변경	266필지						
변경 1	다산면 나정리	452-5	구	427	38	한국 농어촌공사	경기도 의왕시 포일동 487			추가 편입
기정 2	다산면 나정리	452-7	답	36	36	주식회사 하나저산신탁	서울특별시 강남구 테헤란로 127, 15층 (역삼동, 하나금융그룹강남사옥)			
기정 3	다산면 나정리	452-8	구	131	131	한국 농어촌공사	경기도 의왕시 포일동 487			
변경 4	다산면 나정리	470	도	12,995	59	농수산부	국유지			추가 편입
변경 5	다산면 나정리	산1-5	임	231	193	한국 농어촌공사	경기도 의왕시 포일동 487			추가 편입
변경 6	다산면 나정리	산1-7	임	10	10	파평윤씨 참판공종증	고령군 운수면 봉평리 251			추가 편입

일련 번호	소재지	지번	지목	공부 면적 (㎡)	편입 면적 (㎡)	소유자		소유권 이외의 권리			비고
						성 명	주 소	성 명	주 소	권리 내용	
기정 7	다산면 나정리	산1-8	임	42,249	42,249	주식회사 하나저산신탁	서울특별시 강남구 테헤란로 127, 15층 (역삼동, 하나금융그룹강남사옥)				
기정 8	다산면 나정리	산1-9	임	67	67	한국 농어촌공사	경기도 의왕시 포일동 487				
기정	다산면 월성리	산137-1	도	193	193	국토교통부	국유지				
변경 9	다산면 월성리	산137-1	도	193	193	주식회사 하나저산신탁	서울특별시 강남구 테헤란로 127, 15층 (역삼동, 하나금융그룹강남사옥)				
기정	다산면 월성리	821-1	전	155	155	기획재정부	국유지				
변경 10	다산면 월성리	821-1	전	155	155	주식회사 하나저산신탁	서울특별시 강남구 테헤란로 127, 15층 (역삼동, 하나금융그룹강남사옥)				
기정 11	다산면 월성리	831-6	전	1,031	1,031	주식회사 하나저산신탁	서울특별시 강남구 테헤란로 127, 15층 (역삼동, 하나금융그룹강남사옥)	한국 전력공사	전라남도 나주시 전력로 55 (빛가람동)	지상권	
								한국 전력공사	전라남도 나주시 전력로 55 (빛가람동)	구분 지상권	
기정 12	다산면 월성리	831-7	답	581	581	주식회사 하나저산신탁	서울특별시 강남구 테헤란로 127, 15층 (역삼동, 하나금융그룹강남사옥)	한국 전력공사	전라남도 나주시 전력로 55 (빛가람동)	지상권	
								한국 전력공사	전라남도 나주시 전력로 55 (빛가람동)	구분 지상권	

일련 번호	소재지	지번	지목	공부 면적 (㎡)	편입 면적 (㎡)	소유자		소유권 이외의 권리			비고
						성 명	주 소	성 명	주 소	권리 내용	
13	다산면 월성리	874	답	1,448	1,368	주식회사 하나자산신탁	서울특별시 강남구 테헤란로 127, 15층 (역삼동, 하나금융그룹강남사옥)	한국 전력공사	전라남도 나주시 전력로 55 (빛가람동)	지상권	
								한국 전력공사	전라남도 나주시 전력로 55 (빛가람동)	구분 지상권	
14	다산면 월성리	875-1	답	1,498	1,498	주식회사 하나자산신탁	서울특별시 강남구 테헤란로 127, 15층 (역삼동, 하나금융그룹강남사옥)	한국 전력공사	전라남도 나주시 전력로 55 (빛가람동)	구분 지상권	
15	다산면 월성리	876	답	1,974	1,974	주식회사 하나자산신탁	서울특별시 강남구 테헤란로 127, 15층 (역삼동, 하나금융그룹강남사옥)	한국 전력공사	전라남도 나주시 전력로 55 (빛가람동)	구분 지상권	
16	다산면 월성리	877-1	답	853	853	주식회사 하나자산신탁	서울특별시 강남구 테헤란로 127, 15층 (역삼동, 하나금융그룹강남사옥)	한국 전력공사	전라남도 나주시 전력로 55 (빛가람동)	구분 지상권	
17	다산면 월성리	877-2	답	1,243	1,243	주식회사 하나자산신탁	서울특별시 강남구 테헤란로 127, 15층 (역삼동, 하나금융그룹강남사옥)	한국 전력공사	전라남도 나주시 전력로 55 (빛가람동)	구분 지상권	
18	다산면 월성리	878	답	1,250	1,250	주식회사 하나자산신탁	서울특별시 강남구 테헤란로 127, 15층 (역삼동, 하나금융그룹강남사옥)	한국 전력공사	전라남도 나주시 전력로 55 (빛가람동)	구분 지상권	
19	다산면 월성리	879-1	진	681	681	주식회사 하나자산신탁	서울특별시 강남구 테헤란로 127, 15층 (역삼동, 하나금융그룹강남사옥)	한국 전력공사	전라남도 나주시 전력로 55 (빛가람동)	구분 지상권	
20	다산면 월성리	880	답	1,260	1,260	주식회사 하나자산신탁	서울특별시 강남구 테헤란로 127, 15층 (역삼동, 하나금융그룹강남사옥)	한국 전력공사	전라남도 나주시 전력로 55 (빛가람동)	구분 지상권	

일련 번호	소재지	지번	지목	공부 면적 (㎡)	편입 면적 (㎡)	소유자		소유권 이외의 권리			비고
						성 명	주 소	성 명	주 소	권리 내용	
21 기정	다산면 월성리	881	전	600	600	주식회사 하나자산신탁	서울특별시 강남구 테헤란로 127, 15층 (역삼동, 하나금융그룹강남사옥)	한국 전력공사	전라남도 나주시 전력로 55 (빛가람동)	구분 지상권	
22 기정	다산면 월성리	882	답	1,823	1,823	주식회사 하나자산신탁	서울특별시 강남구 테헤란로 127, 15층 (역삼동, 하나금융그룹강남사옥)	한국 전력공사	전라남도 나주시 전력로 55 (빛가람동)	구분 지상권	
23 기정	다산면 월성리	883-1	답	1,788	1,788	주식회사 하나자산신탁	서울특별시 강남구 테헤란로 127, 15층 (역삼동, 하나금융그룹강남사옥)	한국 전력공사	전라남도 나주시 전력로 55 (빛가람동)	구분 지상권	
24 기정	다산면 월성리	883-2	답	1,511	1,511	주식회사 하나자산신탁	서울특별시 강남구 테헤란로 127, 15층 (역삼동, 하나금융그룹강남사옥)				
25 기정	다산면 월성리	883-3	답	1,124	1,124	주식회사 하나자산신탁	서울특별시 강남구 테헤란로 127, 15층 (역삼동, 하나금융그룹강남사옥)	한국 전력공사	전라남도 나주시 전력로 55 (빛가람동)	구분 지상권	
26 기정	다산면 월성리	884-1	전	1,240	1,240	주식회사 하나자산신탁	서울특별시 강남구 테헤란로 127, 15층 (역삼동, 하나금융그룹강남사옥)				
기정	다산면 월성리	884-2	전	122	122	기획재정부	국유지				
27 변경	다산면 월성리	884-2	전	122	122	주식회사 하나자산신탁	서울특별시 강남구 테헤란로 127, 15층 (역삼동, 하나금융그룹강남사옥)				
28 기정	다산면 월성리	885-3	임	16,310	16,310	주식회사 하나자산신탁	서울특별시 강남구 테헤란로 127, 15층 (역삼동, 하나금융그룹강남사옥)				
29 기정	다산면 월성리	886	임	410	410	주식회사 하나자산신탁	서울특별시 강남구 테헤란로 127, 15층 (역삼동, 하나금융그룹강남사옥)				

일련 번호	소재지	지번	지목	공부 면적 (㎡)	편입 면적 (㎡)	소유자		소유권 이외의 권리			비고
						성 명	주 소	성 명	주 소	권리 내용	
기정 30	다산면 월성리	887	임	1,150	1,150	주식회사 하나자산신탁	서울특별시 강남구 테헤란로 127, 15층 (역삼동, 하나금융그룹강남사옥)				
기정 31	다산면 월성리	888	전	1,021	1,021	주식회사 하나자산신탁	서울특별시 강남구 테헤란로 127, 15층 (역삼동, 하나금융그룹강남사옥)				
기정 32	다산면 월성리	889	전	1,613	1,613	주식회사 하나자산신탁	서울특별시 강남구 테헤란로 127, 15층 (역삼동, 하나금융그룹강남사옥)				
기정 33	다산면 월성리	890	전	965	965	주식회사 하나자산신탁	서울특별시 강남구 테헤란로 127, 15층 (역삼동, 하나금융그룹강남사옥)				
기정 34	다산면 월성리	891-1	임	1,857	1,857	주식회사 하나자산신탁	서울특별시 강남구 테헤란로 127, 15층 (역삼동, 하나금융그룹강남사옥)				
기정 35	다산면 월성리	892	임	1,699	1,699	주식회사 하나자산신탁	서울특별시 강남구 테헤란로 127, 15층 (역삼동, 하나금융그룹강남사옥)				
기정 36	다산면 월성리	893	임	93	93	주식회사 하나자산신탁	서울특별시 강남구 테헤란로 127, 15층 (역삼동, 하나금융그룹강남사옥)				
기정 37	다산면 월성리	894	전	542	542	주식회사 하나자산신탁	서울특별시 강남구 테헤란로 127, 15층 (역삼동, 하나금융그룹강남사옥)				
기정 38	다산면 월성리	895	묘	883	883	주식회사 하나자산신탁	서울특별시 강남구 테헤란로 127, 15층 (역삼동, 하나금융그룹강남사옥)				

일련 번호	소재지	지번	지목	공부 면적 (㎡)	편입 면적 (㎡)	소유자		소유권 이외의 권리			비고
						성 명	주 소	성 명	주 소	권리 내용	
기정 39	다산면 월성리	896	전	231	231	주식회사 하나자산신탁	서울특별시 강남구 테헤란로 127, 15층 (역삼동, 하나금융그룹강남사옥)				
기정 40	다산면 월성리	898-1	전	218	218	주식회사 하나자산신탁	서울특별시 강남구 테헤란로 127, 15층 (역삼동, 하나금융그룹강남사옥)				
기정 41	다산면 월성리	899-2	임	951	951	주식회사 하나자산신탁	서울특별시 강남구 테헤란로 127, 15층 (역삼동, 하나금융그룹강남사옥)				
기정 42	다산면 월성리	900	임	430	430	주식회사 하나자산신탁	서울특별시 강남구 테헤란로 127, 15층 (역삼동, 하나금융그룹강남사옥)				
기정 43	다산면 월성리	901	전	1,421	1,421	주식회사 하나자산신탁	서울특별시 강남구 테헤란로 127, 15층 (역삼동, 하나금융그룹강남사옥)				
기정 44	다산면 월성리	902	전	311	311	주식회사 하나자산신탁	서울특별시 강남구 테헤란로 127, 15층 (역삼동, 하나금융그룹강남사옥)				
기정 45	다산면 월성리	903	임	952	952	주식회사 하나자산신탁	서울특별시 강남구 테헤란로 127, 15층 (역삼동, 하나금융그룹강남사옥)				
기정 46	다산면 월성리	904	전	2,413	2,413	주식회사 하나자산신탁	서울특별시 강남구 테헤란로 127, 15층 (역삼동, 하나금융그룹강남사옥)				
기정 47	다산면 월성리	905	임	324	324	주식회사 하나자산신탁	서울특별시 강남구 테헤란로 127, 15층 (역삼동, 하나금융그룹강남사옥)				

일련 번호	소재지	지번	지목	공부 면적 (㎡)	편입 면적 (㎡)	소유자		소유권 이외의 권리			비고
						성 명	주 소	성 명	주 소	권리 내용	
기정 48	다산면 월성리	906	묘	843	843	주식회사 하나자산신탁	서울특별시 강남구 테헤란로 127, 15층 (역삼동, 하나금융그룹강남사옥)				
기정 49	다산면 월성리	907	전	2,301	2,301	주식회사 하나자산신탁	서울특별시 강남구 테헤란로 127, 15층 (역삼동, 하나금융그룹강남사옥)				
기정 50	다산면 월성리	908	전	1,096	1,096	주식회사 하나자산신탁	서울특별시 강남구 테헤란로 127, 15층 (역삼동, 하나금융그룹강남사옥)				
기정 51	다산면 월성리	908-1	전	1,631	1,631	주식회사 하나자산신탁	서울특별시 강남구 테헤란로 127, 15층 (역삼동, 하나금융그룹강남사옥)				
기정 52	다산면 월성리	909-1	전	843	843	주식회사 하나자산신탁	서울특별시 강남구 테헤란로 127, 15층 (역삼동, 하나금융그룹강남사옥)				
기정 53	다산면 월성리	910-1	전	1,433	1,433	주식회사 하나자산신탁	서울특별시 강남구 테헤란로 127, 15층 (역삼동, 하나금융그룹강남사옥)				
기정 54	다산면 월성리	911	전	823	823	주식회사 하나자산신탁	서울특별시 강남구 테헤란로 127, 15층 (역삼동, 하나금융그룹강남사옥)				
기정 55	다산면 월성리	912	전	1,263	1,263	주식회사 하나자산신탁	서울특별시 강남구 테헤란로 127, 15층 (역삼동, 하나금융그룹강남사옥)				
기정 56	다산면 월성리	913	전	820	820	주식회사 하나자산신탁	서울특별시 강남구 테헤란로 127, 15층 (역삼동, 하나금융그룹강남사옥)				

일련 번호	소재지	지번	지목	공부 면적 (㎡)	편입 면적 (㎡)	소유자		소유권 이외의 권리			비고
						성 명	주 소	성 명	주 소	권리 내용	
기정 57	다산면 월성리	914	전	1,785	1,785	주식회사 하나저산신탁	서울특별시 강남구 테헤란로 127, 15층 (역삼동, 하나금융그룹강남사옥)				
기정 58	다산면 월성리	915	전	221	221	주식회사 하나저산신탁	서울특별시 강남구 테헤란로 127, 15층 (역삼동, 하나금융그룹강남사옥)				
기정 59	다산면 월성리	916	전	357	357	주식회사 하나저산신탁	서울특별시 강남구 테헤란로 127, 15층 (역삼동, 하나금융그룹강남사옥)				
기정 60	다산면 월성리	917	전	337	337	주식회사 하나저산신탁	서울특별시 강남구 테헤란로 127, 15층 (역삼동, 하나금융그룹강남사옥)				
기정 61	다산면 월성리	918	전	783	783	주식회사 하나저산신탁	서울특별시 강남구 테헤란로 127, 15층 (역삼동, 하나금융그룹강남사옥)				
기정 62	다산면 월성리	919	전	879	879	주식회사 하나저산신탁	서울특별시 강남구 테헤란로 127, 15층 (역삼동, 하나금융그룹강남사옥)				
기정 63	다산면 월성리	920-1	답	1,041	1,041	주식회사 하나저산신탁	서울특별시 강남구 테헤란로 127, 15층 (역삼동, 하나금융그룹강남사옥)				
기정 64	다산면 월성리	920-2	답	1,914	1,914	주식회사 하나저산신탁	서울특별시 강남구 테헤란로 127, 15층 (역삼동, 하나금융그룹강남사옥)				
기정 65	다산면 월성리	921	답	1,131	1,131	주식회사 하나저산신탁	서울특별시 강남구 테헤란로 127, 15층 (역삼동, 하나금융그룹강남사옥)	한국 전력공사	전라남도 나주시 전력로 55 (빛가람동)		구분 지상권

일련 번호	소재지	지번	지목	공부 면적 (㎡)	편입 면적 (㎡)	소유자 성명	주소	소유권 이외의 권리			비고
								성명	주소	권리 내용	
66	다산면 월성리	922-1	답	1,481	1,481	주식회사 하나저산신탁	서울특별시 강남구 테헤란로 127, 15층 (역삼동, 하나금융그룹강남사옥)	한국 전력공사	전라남도 나주시 전력로 55 (빛가람동)	지상권	
								한국 전력공사	전라남도 나주시 전력로 55 (빛가람동)	구분 지상권	
67	다산면 월성리	922-2	답	1,488	1,488	주식회사 하나저산신탁	서울특별시 강남구 테헤란로 127, 15층 (역삼동, 하나금융그룹강남사옥)	한국 전력공사	전라남도 나주시 전력로 55 (빛가람동)	구분 지상권	
								한국 전력공사	전라남도 나주시 전력로 55 (빛가람동)	구분 지상권	
68	다산면 월성리	923	답	1,395	1,395	주식회사 하나저산신탁	서울특별시 강남구 테헤란로 127, 15층 (역삼동, 하나금융그룹강남사옥)				
69	다산면 월성리	924	답	430	430	주식회사 하나저산신탁	서울특별시 강남구 테헤란로 127, 15층 (역삼동, 하나금융그룹강남사옥)				
70	다산면 월성리	925	답	1,197	1,197	주식회사 하나저산신탁	서울특별시 강남구 테헤란로 127, 15층 (역삼동, 하나금융그룹강남사옥)	한국 전력공사	전라남도 나주시 전력로 55 (빛가람동)	구분 지상권	
								한국 전력공사	전라남도 나주시 전력로 55 (빛가람동)	지상권	
71	다산면 월성리	926	답	1,111	1,111	주식회사 하나저산신탁	서울특별시 강남구 테헤란로 127, 15층 (역삼동, 하나금융그룹강남사옥)	한국 전력공사	전라남도 나주시 전력로 55 (빛가람동)	구분 지상권	
								한국 전력공사	전라남도 나주시 전력로 55 (빛가람동)	지상권	
72	다산면 월성리	927-1	답	1,094	1,094	주식회사 하나저산신탁	서울특별시 강남구 테헤란로 127, 15층 (역삼동, 하나금융그룹강남사옥)	한국 전력공사	전라남도 나주시 전력로 55 (빛가람동)	구분 지상권	
								한국 전력공사	전라남도 나주시 전력로 55 (빛가람동)	지상권	

일련 번호	소재지	지번	지목	공부 면적 (㎡)	편입 면적 (㎡)	소유자		소유권 이외의 권리			비고
						성 명	주 소	성 명	주 소	권리 내용	
기정 73	다산면 월성리	927-2	답	1,318	1,318	주식회사 하나저산신탁	서울특별시 강남구 테헤란로 127, 15층 (역삼동, 하나금융그룹강남사옥)				
기정 74	다산면 월성리	927-3	답	1,958	1,958	아시아신탁 주식회사	서울특별시 강남구 영동대로 416, 13층(대치동, 케이티엔지타워)				
기정 75	다산면 월성리	928	답	815	815	주식회사 하나저산신탁	서울특별시 강남구 테헤란로 127, 15층 (역삼동, 하나금융그룹강남사옥)				
기정 76	다산면 월성리	929	답	914	914	주식회사 하나저산신탁	서울특별시 강남구 테헤란로 127, 15층 (역삼동, 하나금융그룹강남사옥)				
기정 77	다산면 월성리	930	답	800	800	주식회사 하나저산신탁	서울특별시 강남구 테헤란로 127, 15층 (역삼동, 하나금융그룹강남사옥)				
기정 78	다산면 월성리	931	답	641	641	주식회사 하나저산신탁	서울특별시 강남구 테헤란로 127, 15층 (역삼동, 하나금융그룹강남사옥)				
기정 79	다산면 월성리	932	전	1,812	1,812	주식회사 하나저산신탁	서울특별시 강남구 테헤란로 127, 15층 (역삼동, 하나금융그룹강남사옥)				
기정 80	다산면 월성리	933	전	714	714	주식회사 하나저산신탁	서울특별시 강남구 테헤란로 127, 15층 (역삼동, 하나금융그룹강남사옥)				
기정 81	다산면 월성리	934	전	1,102	1,102	주식회사 하나저산신탁	서울특별시 강남구 테헤란로 127, 15층 (역삼동, 하나금융그룹강남사옥)				

일련 번호	소재지	지번	지목	공부 면적 (㎡)	편입 면적 (㎡)	소유자		소유권 이외의 권리			비고
						성 명	주 소	성 명	주 소	권리 내용	
기정 82	다산면 월성리	934-1	전	96	96	주식회사 하나저산신탁	서울특별시 강남구 테헤란로 127, 15층 (역삼동, 하나금융그룹강남사옥)				
기정 83	다산면 월성리	934-2	전	1,102	1,102	주식회사 하나저산신탁	서울특별시 강남구 테헤란로 127, 15층 (역삼동, 하나금융그룹강남사옥)				
기정 84	다산면 월성리	934-3	전	1,102	1,102	주식회사 하나저산신탁	서울특별시 강남구 테헤란로 127, 15층 (역삼동, 하나금융그룹강남사옥)				
기정 85	다산면 월성리	935	전	1,061	1,061	주식회사 하나저산신탁	서울특별시 강남구 테헤란로 127, 15층 (역삼동, 하나금융그룹강남사옥)				
기정 86	다산면 월성리	936	답	1,362	1,362	주식회사 하나저산신탁	서울특별시 강남구 테헤란로 127, 15층 (역삼동, 하나금융그룹강남사옥)				
기정 87	다산면 월성리	937	답	1,438	1,438	주식회사 하나저산신탁	서울특별시 강남구 테헤란로 127, 15층 (역삼동, 하나금융그룹강남사옥)				
기정 88	다산면 월성리	938	답	304	304	주식회사 하나저산신탁	서울특별시 강남구 테헤란로 127, 15층 (역삼동, 하나금융그룹강남사옥)				
기정 89	다산면 월성리	939	답	694	694	주식회사 하나저산신탁	서울특별시 강남구 테헤란로 127, 15층 (역삼동, 하나금융그룹강남사옥)				
기정 90	다산면 월성리	940-1	답	1,241	1,241	주식회사 하나저산신탁	서울특별시 강남구 테헤란로 127, 15층 (역삼동, 하나금융그룹강남사옥)				

일련 번호	소재지	지번	지목	공부 면적 (㎡)	편입 면적 (㎡)	소유자		소유권 이외의 권리			비고
						성 명	주 소	성 명	주 소	권리 내용	
기정 91	다산면 월성리	940-2	답	1,646	1,646	주식회사 하나저산신탁	서울특별시 강남구 테헤란로 127, 15층 (역삼동, 하나금융그룹강남사옥)				
기정 92	다산면 월성리	941	답	1,016	1,016	주식회사 하나저산신탁	서울특별시 강남구 테헤란로 127, 15층 (역삼동, 하나금융그룹강남사옥)				
기정 93	다산면 월성리	942	답	1,359	1,359	주식회사 하나저산신탁	서울특별시 강남구 테헤란로 127, 15층 (역삼동, 하나금융그룹강남사옥)				
기정 94	다산면 월성리	943	답	1,022	1,022	주식회사 하나저산신탁	서울특별시 강남구 테헤란로 127, 15층 (역삼동, 하나금융그룹강남사옥)				
기정 95	다산면 월성리	944	답	1,514	1,514	주식회사 하나저산신탁	서울특별시 강남구 테헤란로 127, 15층 (역삼동, 하나금융그룹강남사옥)				
기정 96	다산면 월성리	945	전	1,626	1,626	주식회사 하나저산신탁	서울특별시 강남구 테헤란로 127, 15층 (역삼동, 하나금융그룹강남사옥)				
기정 97	다산면 월성리	946	잔	162	162	주식회사 하나저산신탁	서울특별시 강남구 테헤란로 127, 15층 (역삼동, 하나금융그룹강남사옥)				
기정 98	다산면 월성리	947	임	625	625	주식회사 하나저산신탁	서울특별시 강남구 테헤란로 127, 15층 (역삼동, 하나금융그룹강남사옥)				
기정 99	다산면 월성리	948	전	2,460	2,460	주식회사 하나저산신탁	서울특별시 강남구 테헤란로 127, 15층 (역삼동, 하나금융그룹강남사옥)				

일련 번호	소재지	지번	지목	공부 면적 (㎡)	편입 면적 (㎡)	소유자		소유권 이외의 권리			비고
						성 명	주 소	성 명	주 소	권리 내용	
기정 100	다산면 월성리	949	답	1,331	1,331	주식회사 하나저산신탁	서울특별시 강남구 테헤란로 127, 15층 (역삼동, 하나금융그룹강남사옥)				
기정 101	다산면 월성리	950	답	1,827	1,827	주식회사 하나저산신탁	서울특별시 강남구 테헤란로 127, 15층 (역삼동, 하나금융그룹강남사옥)				
기정 102	다산면 월성리	951	장	4,892	4,892	주식회사 하나저산신탁	서울특별시 강남구 테헤란로 127, 15층 (역삼동, 하나금융그룹강남사옥)				
기정 103	다산면 월성리	952-1	전	2,744	2,744	주식회사 하나저산신탁	서울특별시 강남구 테헤란로 127, 15층 (역삼동, 하나금융그룹강남사옥)				
기정 104	다산면 월성리	952-2	묘	793	793	주식회사 하나저산신탁	서울특별시 강남구 테헤란로 127, 15층 (역삼동, 하나금융그룹강남사옥)				
기정 105	다산면 월성리	953	묘	506	506	주식회사 하나저산신탁	서울특별시 강남구 테헤란로 127, 15층 (역삼동, 하나금융그룹강남사옥)				
기정 106	다산면 월성리	954	전	311	311	주식회사 하나저산신탁	서울특별시 강남구 테헤란로 127, 15층 (역삼동, 하나금융그룹강남사옥)				
기정 107	다산면 월성리	955	전	1,815	1,815	주식회사 하나저산신탁	서울특별시 강남구 테헤란로 127, 15층 (역삼동, 하나금융그룹강남사옥)				
기정 108	다산면 월성리	956	전	2,261	2,261	주식회사 하나저산신탁	서울특별시 강남구 테헤란로 127, 15층 (역삼동, 하나금융그룹강남사옥)				

일련 번호	소재지	지번	지목	공부 면적 (㎡)	편입 면적 (㎡)	소유자		소유권 이외의 권리			비고
						성 명	주 소	성 명	주 소	권리 내용	
기정 109	다산면 월성리	957	임	701	701	주식회사 하나저산신탁	서울특별시 강남구 테헤란로 127, 15층 (역삼동, 하나금융그룹강남사옥)				
기정 110	다산면 월성리	958-1	답	2,132	2,132	주식회사 하나저산신탁	서울특별시 강남구 테헤란로 127, 15층 (역삼동, 하나금융그룹강남사옥)				
기정 111	다산면 월성리	958-2	답	986	986	주식회사 하나저산신탁	서울특별시 강남구 테헤란로 127, 15층 (역삼동, 하나금융그룹강남사옥)				
기정 112	다산면 월성리	959	답	1,342	1,342	주식회사 하나저산신탁	서울특별시 강남구 테헤란로 127, 15층 (역삼동, 하나금융그룹강남사옥)				
기정 113	다산면 월성리	960	답	585	585	주식회사 하나저산신탁	서울특별시 강남구 테헤란로 127, 15층 (역삼동, 하나금융그룹강남사옥)				
기정 114	다산면 월성리	961	답	645	645	주식회사 하나저산신탁	서울특별시 강남구 테헤란로 127, 15층 (역삼동, 하나금융그룹강남사옥)				
기정 115	다산면 월성리	962	답	1,421	1,421	주식회사 하나저산신탁	서울특별시 강남구 테헤란로 127, 15층 (역삼동, 하나금융그룹강남사옥)				
기정 116	다산면 월성리	963-3	답	742	742	주식회사 하나저산신탁	서울특별시 강남구 테헤란로 127, 15층 (역삼동, 하나금융그룹강남사옥)				
기정 117	다산면 월성리	963-2	답	1,021	1,021	주식회사 하나저산신탁	서울특별시 강남구 테헤란로 127, 15층 (역삼동, 하나금융그룹강남사옥)				

일련 번호	소재지	지번	지목	공부 면적 (㎡)	편입 면적 (㎡)	소유자		소유권 이외의 권리			비고
						성 명	주 소	성 명	주 소	권리 내용	
기정 118	다산면 월성리	964	답	1,537	1,537	주식회사 하나저산신탁	서울특별시 강남구 테헤란로 127, 15층 (역삼동, 하나금융그룹강남사옥)				
기정 119	다산면 월성리	965	답	1,041	1,041	주식회사 하나저산신탁	서울특별시 강남구 테헤란로 127, 15층 (역삼동, 하나금융그룹강남사옥)				
기정 120	다산면 월성리	966-1	답	1,135	1,135	주식회사 하나저산신탁	서울특별시 강남구 테헤란로 127, 15층 (역삼동, 하나금융그룹강남사옥)				
기정 121	다산면 월성리	967	임	423	423	주식회사 하나저산신탁	서울특별시 강남구 테헤란로 127, 15층 (역삼동, 하나금융그룹강남사옥)				
기정 122	다산면 월성리	968	전	972	972	주식회사 하나저산신탁	서울특별시 강남구 테헤란로 127, 15층 (역삼동, 하나금융그룹강남사옥)				
기정	다산면 월성리	969-1	전	747	747	기획재정부	국유지				
변경 123	다산면 월성리	969-1	전	747	747	주식회사 하나저산신탁	서울특별시 강남구 테헤란로 127, 15층 (역삼동, 하나금융그룹강남사옥)				
기정 124	다산면 월성리	970	전	638	638	주식회사 하나저산신탁	서울특별시 강남구 테헤란로 127, 15층 (역삼동, 하나금융그룹강남사옥)				
기정 125	다산면 월성리	971	임	258	258	주식회사 하나저산신탁	서울특별시 강남구 테헤란로 127, 15층 (역삼동, 하나금융그룹강남사옥)				

일련 번호	소재지	지번	지목	공부 면적 (㎡)	편입 면적 (㎡)	성명	소유자		소유권 이외의 권리			비고
							성명	주소	성명	주소	권리 내용	
기정 126	다산면 월성리	972	대	251	251	주식회사 하나저산신탁	서울특별시 강남구 테헤란로 127, 15층 (역삼동, 하나금융그룹강남사옥)					
기정 127	다산면 월성리	973	임	430	430	주식회사 하나저산신탁	서울특별시 강남구 테헤란로 127, 15층 (역삼동, 하나금융그룹강남사옥)					
기정 128	다산면 월성리	974-1	대	268	268	주식회사 하나저산신탁	서울특별시 강남구 테헤란로 127, 15층 (역삼동, 하나금융그룹강남사옥)					
기정 129	다산면 월성리	974-2	대	365	365	주식회사 하나저산신탁	서울특별시 강남구 테헤란로 127, 15층 (역삼동, 하나금융그룹강남사옥)					
기정 130	다산면 월성리	974-3	대	198	198	주식회사 하나저산신탁	서울특별시 강남구 테헤란로 127, 15층 (역삼동, 하나금융그룹강남사옥)					
기정 131	다산면 월성리	974-4	장	2,873	2,873	주식회사 하나저산신탁	서울특별시 강남구 테헤란로 127, 15층 (역삼동, 하나금융그룹강남사옥)					
기정 132	다산면 월성리	974-5	대	34	34	주식회사 하나저산신탁	서울특별시 강남구 테헤란로 127, 15층 (역삼동, 하나금융그룹강남사옥)					
기정 133	다산면 월성리	975-1	대	79	79	주식회사 하나저산신탁	서울특별시 강남구 테헤란로 127, 15층 (역삼동, 하나금융그룹강남사옥)					
기정 134	다산면 월성리	975-2	전	272	272	주식회사 하나저산신탁	서울특별시 강남구 테헤란로 127, 15층 (역삼동, 하나금융그룹강남사옥)					

일련 번호	소재지	지번	지목	공부 면적 (㎡)	편입 면적 (㎡)	소유자		소유권 이외의 권리			비고
						성 명	주 소	성 명	주 소	권리 내용	
기정 135	다산면 월성리	975-4	전	265	265	주식회사 하나저산신탁	서울특별시 강남구 테헤란로 127, 15층 (역삼동, 하나금융그룹강남사옥)				
기정 136	다산면 월성리	976-1	전	443	443	주식회사 하나저산신탁	서울특별시 강남구 테헤란로 127, 15층 (역삼동, 하나금융그룹강남사옥)				
기정 137	다산면 월성리	977-1	전	245	245	주식회사 하나저산신탁	서울특별시 강남구 테헤란로 127, 15층 (역삼동, 하나금융그룹강남사옥)				
기정 138	다산면 월성리	978	전	1,415	1,415	주식회사 하나저산신탁	서울특별시 강남구 테헤란로 127, 15층 (역삼동, 하나금융그룹강남사옥)				
기정 139	다산면 월성리	979-2	답	1,113	1,113	주식회사 하나저산신탁	서울특별시 강남구 테헤란로 127, 15층 (역삼동, 하나금융그룹강남사옥)				
기정 140	다산면 월성리	980	답	1,283	1,283	주식회사 하나저산신탁	서울특별시 강남구 테헤란로 127, 15층 (역삼동, 하나금융그룹강남사옥)				
기정 141	다산면 월성리	981-1	답	1,481	1,435	주식회사 하나저산신탁	서울특별시 강남구 테헤란로 127, 15층 (역삼동, 하나금융그룹강남사옥)				
기정 142	다산면 월성리	982	답	1,514	1,514	주식회사 하나저산신탁	서울특별시 강남구 테헤란로 127, 15층 (역삼동, 하나금융그룹강남사옥)				
기정 143	다산면 월성리	983	답	628	628	주식회사 하나저산신탁	서울특별시 강남구 테헤란로 127, 15층 (역삼동, 하나금융그룹강남사옥)				

일련 번호	소재지	지번	지목	공부 면적 (㎡)	편입 면적 (㎡)	소유자		소유권 이외의 권리			비고
						성 명	주 소	성 명	주 소	권리 내용	
기정 144	다산면 월성리	984	전	1,759	1,759	주식회사 하나저산신탁	서울특별시 강남구 테헤란로 127, 15층 (역삼동, 하나금융그룹강남사옥)				
기정 145	다산면 월성리	985	전	367	367	주식회사 하나저산신탁	서울특별시 강남구 테헤란로 127, 15층 (역삼동, 하나금융그룹강남사옥)				
기정 146	다산면 월성리	986	전	208	208	주식회사 하나저산신탁	서울특별시 강남구 테헤란로 127, 15층 (역삼동, 하나금융그룹강남사옥)				
기정 147	다산면 월성리	987	전	866	866	주식회사 하나저산신탁	서울특별시 강남구 테헤란로 127, 15층 (역삼동, 하나금융그룹강남사옥)				
기정 148	다산면 월성리	988	전	615	615	주식회사 하나저산신탁	서울특별시 강남구 테헤란로 127, 15층 (역삼동, 하나금융그룹강남사옥)				
기정 149	다산면 월성리	989-1	천	40	40	주식회사 하나저산신탁	서울특별시 강남구 테헤란로 127, 15층 (역삼동, 하나금융그룹강남사옥)				
기정 150	다산면 월성리	989-2	전	707	707	주식회사 하나저산신탁	서울특별시 강남구 테헤란로 127, 15층 (역삼동, 하나금융그룹강남사옥)				
기정 151	다산면 월성리	990	전	595	595	아시아신탁 주식회사	서울특별시 강남구 영동대로 416, 13층(대치동, 케이티엔지타워)				
기정 152	다산면 월성리	991	전	1,815	1,815	주식회사 하나저산신탁	서울특별시 강남구 테헤란로 127, 15층 (역삼동, 하나금융그룹강남사옥)				

일련 번호	소재지	지번	지목	공부 면적 (㎡)	편입 면적 (㎡)	소유자		소유권 이외의 권리			비고
						성 명	주 소	성 명	주 소	권리 내용	
기정 153	다산면 월성리	992	전	694	694	주식회사 하나저산신탁	서울특별시 강남구 테헤란로 127, 15층 (역삼동, 하나금융그룹강남사옥)				
기정 154	다산면 월성리	993	전	840	840	주식회사 하나저산신탁	서울특별시 강남구 테헤란로 127, 15층 (역삼동, 하나금융그룹강남사옥)				
기정 155	다산면 월성리	994	전	1,517	1,517	주식회사 하나저산신탁	서울특별시 강남구 테헤란로 127, 15층 (역삼동, 하나금융그룹강남사옥)				
기정 156	다산면 월성리	995	전	939	939	주식회사 하나저산신탁	서울특별시 강남구 테헤란로 127, 15층 (역삼동, 하나금융그룹강남사옥)				
기정 157	다산면 월성리	996	전	2,231	2,231	주식회사 하나저산신탁	서울특별시 강남구 테헤란로 127, 15층 (역삼동, 하나금융그룹강남사옥)				
기정 158	다산면 월성리	997	묘	595	595	주식회사 하나저산신탁	서울특별시 강남구 테헤란로 127, 15층 (역삼동, 하나금융그룹강남사옥)				
기정 159	다산면 월성리	998	전	2,486	2,486	주식회사 하나저산신탁	서울특별시 강남구 테헤란로 127, 15층 (역삼동, 하나금융그룹강남사옥)				
기정 160	다산면 월성리	999	전	2,612	2,612	주식회사 하나저산신탁	서울특별시 강남구 테헤란로 127, 15층 (역삼동, 하나금융그룹강남사옥)				
기정 161	다산면 월성리	1000	전	1,676	1,676	주식회사 하나저산신탁	서울특별시 강남구 테헤란로 127, 15층 (역삼동, 하나금융그룹강남사옥)				

일련 번호	소재지	지번	지목	공부 면적 (㎡)	편입 면적 (㎡)	소유자		소유권 이외의 권리			비고
						성 명	주 소	성 명	주 소	권리 내용	
기정 162	다산면 월성리	1001	전	1,117	1,117	주식회사 하나저산신탁	서울특별시 강남구 테헤란로 127, 15층 (역삼동, 하나금융그룹강남사옥)				
기정 163	다산면 월성리	1002	전	1,540	1,540	주식회사 하나저산신탁	서울특별시 강남구 테헤란로 127, 15층 (역삼동, 하나금융그룹강남사옥)				
기정 164	다산면 월성리	1003	전	664	664	주식회사 하나저산신탁	서울특별시 강남구 테헤란로 127, 15층 (역삼동, 하나금융그룹강남사옥)				
기정 165	다산면 월성리	1004	전	2,605	2,605	주식회사 하나저산신탁	서울특별시 강남구 테헤란로 127, 15층 (역삼동, 하나금융그룹강남사옥)				
기정 166	다산면 월성리	1005	전	545	545	주식회사 하나저산신탁	서울특별시 강남구 테헤란로 127, 15층 (역삼동, 하나금융그룹강남사옥)				
기정 167	다산면 월성리	1006	전	922	922	주식회사 하나저산신탁	서울특별시 강남구 테헤란로 127, 15층 (역삼동, 하나금융그룹강남사옥)				
기정 168	다산면 월성리	1007	묘	1,217	1,217	주식회사 하나저산신탁	서울특별시 강남구 테헤란로 127, 15층 (역삼동, 하나금융그룹강남사옥)				
기정 169	다산면 월성리	1008	전	668	668	주식회사 하나저산신탁	서울특별시 강남구 테헤란로 127, 15층 (역삼동, 하나금융그룹강남사옥)				
기정 170	다산면 월성리	1009	전	1,289	1,289	주식회사 하나저산신탁	서울특별시 강남구 테헤란로 127, 15층 (역삼동, 하나금융그룹강남사옥)				

일련 번호	소재지	지번	지목	공부 면적 (㎡)	편입 면적 (㎡)	소유자		소유권 이외의 권리			비고
						성명	주소	성명	주소	권리 내용	
기정 171	다산면 월성리	1010-3	장	1,096	1,096	주식회사 하나저산신탁	서울특별시 강남구 테헤란로 127, 15층 (역삼동, 하나금융그룹강남사옥)				
기정 172	다산면 월성리	1010-4	구	159	159	한국 농어촌공사	경기도 의왕시 포일동 487				
기정 173	다산면 월성리	1010-5	장	340	340	주식회사 하나저산신탁	서울특별시 강남구 테헤란로 127, 15층 (역삼동, 하나금융그룹강남사옥)				
기정 174	다산면 월성리	1011-1	진	85	85	주식회사 하나저산신탁	서울특별시 강남구 테헤란로 127, 15층 (역삼동, 하나금융그룹강남사옥)				
기정 175	다산면 월성리	1012-3	답	332	332	주식회사 하나저산신탁	서울특별시 강남구 테헤란로 127, 15층 (역삼동, 하나금융그룹강남사옥)				
기정 176	다산면 월성리	1013-1	묘	502	502	주식회사 하나저산신탁	서울특별시 강남구 테헤란로 127, 15층 (역삼동, 하나금융그룹강남사옥)				
기정 177	다산면 월성리	1013-2	묘	1,355	1,355	주식회사 하나저산신탁	서울특별시 강남구 테헤란로 127, 15층 (역삼동, 하나금융그룹강남사옥)				
기정 178	다산면 월성리	1013-3	진	889	889	주식회사 하나저산신탁	서울특별시 강남구 테헤란로 127, 15층 (역삼동, 하나금융그룹강남사옥)				
기정 179	다산면 월성리	1014	진	1,217	1,217	주식회사 하나저산신탁	서울특별시 강남구 테헤란로 127, 15층 (역삼동, 하나금융그룹강남사옥)				

일련 번호	소재지	지번	지목	공부 면적 (㎡)	편입 면적 (㎡)	소유자		소유권 이외의 권리			비고
						성 명	주 소	성 명	주 소	권리 내용	
기정 180	다산면 월성리	1015	전	1,686	1,686	주식회사 하나저산신탁	서울특별시 강남구 테헤란로 127, 15층 (역삼동, 하나금융그룹강남사옥)				
기정 181	다산면 월성리	1016	묘	466	466	주식회사 하나저산신탁	서울특별시 강남구 테헤란로 127, 15층 (역삼동, 하나금융그룹강남사옥)				
기정 182	다산면 월성리	1017	임	582	582	주식회사 하나저산신탁	서울특별시 강남구 테헤란로 127, 15층 (역삼동, 하나금융그룹강남사옥)				
기정 183	다산면 월성리	1018	전	149	149	주식회사 하나저산신탁	서울특별시 강남구 테헤란로 127, 15층 (역삼동, 하나금융그룹강남사옥)				
기정 184	다산면 월성리	1019-2	임	936	936	주식회사 하나저산신탁	서울특별시 강남구 테헤란로 127, 15층 (역삼동, 하나금융그룹강남사옥)				
기정 185	다산면 월성리	1019-3	구	16	16	한국 농어촌공사	경기도 의왕시 포일동 487				
기정 186	다산면 월성리	1020	묘	99	99	주식회사 하나저산신탁	서울특별시 강남구 테헤란로 127, 15층 (역삼동, 하나금융그룹강남사옥)				
기정 187	다산면 월성리	1021-2	구	199	199	한국 농어촌공사	경기도 의왕시 포일동 487				
기정 188	다산면 월성리	1039	대	450	450	주식회사 하나저산신탁	서울특별시 강남구 테헤란로 127, 15층 (역삼동, 하나금융그룹강남사옥)				

일련 번호	소재지	지번	지목	공부 면적 (㎡)	편입 면적 (㎡)	소유자		소유권 이외의 권리			비고
						성 명	주 소	성 명	주 소	권리 내용	
기정 189	다산면 월성리	1039-3	구	10	10	한국 농어촌공사	경기도 의왕시 포일동 487				
기정 190	다산면 월성리	1039-4	전	1,142	1,142	주식회사 하나저산신탁	서울특별시 강남구 테헤란로 127, 15층 (역삼동, 하나금융그룹강남사옥)				
기정 191	다산면 월성리	1040	전	383	383	주식회사 하나저산신탁	서울특별시 강남구 테헤란로 127, 15층 (역삼동, 하나금융그룹강남사옥)				
기정 192	다산면 월성리	1041	장	1,625	1,625	주식회사 하나저산신탁	서울특별시 강남구 테헤란로 127, 15층 (역삼동, 하나금융그룹강남사옥)				
기정 193	다산면 월성리	1041-1	구	45	45	한국 농어촌공사	경기도 의왕시 포일동 487				
기정 194	다산면 월성리	1041-2	전	422	422	주식회사 하나저산신탁	서울특별시 강남구 테헤란로 127, 15층 (역삼동, 하나금융그룹강남사옥)				
기정 195	다산면 월성리	1041-3	전	198	198	주식회사 하나저산신탁	서울특별시 강남구 테헤란로 127, 15층 (역삼동, 하나금융그룹강남사옥)				
기정 196	다산면 월성리	1041-4	전	41	41	주식회사 하나저산신탁	서울특별시 강남구 테헤란로 127, 15층 (역삼동, 하나금융그룹강남사옥)				
기정 197	다산면 월성리	1041-5	장	23	23	주식회사 하나저산신탁	서울특별시 강남구 테헤란로 127, 15층 (역삼동, 하나금융그룹강남사옥)				

일련 번호	소재지	지번	지목	공부 면적 (㎡)	편입 면적 (㎡)	소유자 성명	소유권 이외의 권리			비고
							성명	주소	권리 내용	
기정 198	다산면 월성리	1042	전	1,167	1,167	주식회사 하나저산신탁 주 소 서울특별시 강남구 테헤란로 127, 15층 (역삼동, 하나금융그룹강남사옥)				
기정 199	다산면 월성리	1042-1	구	231	231	한국 농어촌공사 주 소 경기도 의왕시 포일동 487				
기정 200	다산면 월성리	1043-1	전	343	343	주식회사 하나저산신탁 주 소 서울특별시 강남구 테헤란로 127, 15층 (역삼동, 하나금융그룹강남사옥)				
변경 201	다산면 월성리	1043-3	도	135	123	고령군 공유지				추가 편입
기정 202	다산면 월성리	1043-6	전	43	43	주식회사 하나저산신탁 주 소 서울특별시 강남구 테헤란로 127, 15층 (역삼동, 하나금융그룹강남사옥)				
변경 203	다산면 월성리	1043-8	도	55	25	고령군 공유지				추가 편입
변경 204	다산면 월성리	1043-9	전	50	50	고령군 공유지				추가 편입
변경 205	다산면 월성리	1043-10	전	33	33	고령군 공유지				추가 편입
변경 206	다산면 월성리	1072	도	29,547	335	농수산부 국유지				추가 편입

일련 번호	소재지	지번	지목	공부 면적 (㎡)	편입 면적 (㎡)	소유자		소유권 이외의 권리			비고
						성명	주소	성명	주소	권리 내용	
기정 207	다산면 월성리	1081	대	1,000	1,000	주식회사 하나저산신탁	서울특별시 강남구 테헤란로 127, 15층 (역삼동, 하나금융그룹강남사옥)				
기정 208	다산면 월성리	1081-1	구	18	18	한국 농어촌공사	경기도 의왕시 포일동 487				
기정 209	다산면 월성리	1081-2	전	73	73	주식회사 하나저산신탁	서울특별시 강남구 테헤란로 127, 15층 (역삼동, 하나금융그룹강남사옥)				
기정 210	다산면 월성리	1082-1	대	124	124	주식회사 하나저산신탁	서울특별시 강남구 테헤란로 127, 15층 (역삼동, 하나금융그룹강남사옥)				
변경 211	다산면 월성리	1082-2	도	40	40	고령군	공유지				추가 편입
변경 212	다산면 월성리	1082-7	구	18	18	한국 농어촌공사	경기도 의왕시 포일동 487				추가 편입
기정 213	다산면 월성리	1082-9	구	65	65	한국 농어촌공사	경기도 의왕시 포일동 487				
기정 214	다산면 월성리	1317-6	구	9,435	9,435	농림식품부	국유지				
기정 215	다산면 월성리	1317-7	구	316	316	농림식품부	국유지				

일련 번호	소재지	지번	지목	공부 면적 (㎡)	편입 면적 (㎡)	소유자		소유권 이외의 권리			비고
						성명	주소	성명	주소	권리 내용	
기정 216	다산면 월성리	1322-1	구	2,288	2,288	농림식품부	국유지				
기정 217	다산면 월성리	1322-2	구	478	478	농림식품부	국유지				
기정	다산면 월성리	1329-2	도	415	409	국토교통부	국유지				
변경 218	다산면 월성리	1329-2	도	415	409	주식회사 하나저산신탁	서울특별시 강남구 테헤란로 127, 15층 (역삼동, 하나금융그룹강남사옥)				
기정 219	다산면 월성리	1330-1	구	134	134	농림식품부	국유지				
기정 220	다산면 월성리	1333-1	구	5,345	5,345	농림식품부	국유지				
기정	다산면 월성리	1334-1	도	686	686	국토교통부	국유지				
변경 221	다산면 월성리	1334-1	도	686	686	주식회사 하나저산신탁	서울특별시 강남구 테헤란로 127, 15층 (역삼동, 하나금융그룹강남사옥)				
기정	다산면 월성리	1335-2	도	89	89	국토교통부	국유지				

일련 번호	소재지	지번	지목	공부 면적 (㎡)	편입 면적 (㎡)	소유자		소유권 이외의 권리			비고
						성명	주소	성명	주소	권리 내용	
변경 222	다산면 월성리	1335-2	도	89	89	주식회사 하나자산신탁	서울특별시 강남구 테헤란로 127, 15층 (역삼동, 하나금융그룹강남사옥)				
기정 223	다산면 월성리	1336-2	구	1,169	1,169	농림식품부	국유지				
변경 224	다산면 월성리	1337	도	1,345	83	건설부	국유지				추가 편입
기정 225	다산면 월성리	1337-3	도	644	644	국토교통부	국유지				
변경 226	다산면 월성리	1337-3	도	644	644	주식회사 하나자산신탁	서울특별시 강남구 테헤란로 127, 15층 (역삼동, 하나금융그룹강남사옥)				
기정 227	다산면 월성리	1337-4	도	20	20	국토교통부	국유지				
변경 228	다산면 월성리	1337-4	도	20	20	주식회사 하나자산신탁	서울특별시 강남구 테헤란로 127, 15층 (역삼동, 하나금융그룹강남사옥)				
기정 229	다산면 월성리	1337-5	도	7	7	국토교통부	국유지				
변경 230	다산면 월성리	1337-5	도	7	7	주식회사 하나자산신탁	서울특별시 강남구 테헤란로 127, 15층 (역삼동, 하나금융그룹강남사옥)				

일련 번호	소재지	지번	지목	공부 면적 (㎡)	편입 면적 (㎡)	소유자			소유권 이외의 권리			비고
						성 명	주 소	주 소	성 명	주 소	권리 내용	
기정	다산면 월성리	1337-6	도	61	61	국토교통부	국유지					
변경 228	다산면 월성리	1337-6	도	61	61	주식회사 하나자산신탁	서울특별시 강남구 테헤란로 127, 15층 (역삼동, 하나금융그룹강남사옥)					
변경 229	다산면 월성리	1339	구	98	53	농림식품부	국유지					추가 편입
변경 230	다산면 월성리	1339-2	구	36	36	농림식품부	국유지					추가 편입
기정 231	다산면 월성리	1339-3	구	423	423	농림식품부	국유지					
기정 232	다산면 월성리	1339-4	구	239	239	농림식품부	국유지					
기정 233	다산면 월성리	1348	구	248	248	농림식품부	국유지					
기정 234	다산면 월성리	1355-1	구	9	9	농림식품부	국유지					
기정 235	다산면 월성리	1355-2	구	31	31	농림식품부	국유지					

일련 번호	소재지	지번	지목	공부 면적 (㎡)	편입 면적 (㎡)	소유자		소유권 이외의 권리			비고
						성 명	주 소	성 명	주 소	권리 내용	
기정 236	다산면 월성리	산19-1	임	842	842	주식회사 하나저산신탁	서울특별시 강남구 테헤란로 127, 15층 (역삼동, 하나금융그룹강남사옥)				
기정 237	다산면 월성리	산20-1	임	3,296	3,296	주식회사 하나저산신탁	서울특별시 강남구 테헤란로 127, 15층 (역삼동, 하나금융그룹강남사옥)				
기정 238	다산면 월성리	산21-1	임	799	799	주식회사 하나저산신탁	서울특별시 강남구 테헤란로 127, 15층 (역삼동, 하나금융그룹강남사옥)				
기정 239	다산면 월성리	산21-2	임	3,896	3,896	주식회사 하나저산신탁	서울특별시 강남구 테헤란로 127, 15층 (역삼동, 하나금융그룹강남사옥)				
기정 240	다산면 월성리	산22-1	임	1,289	1,289	주식회사 하나저산신탁	서울특별시 강남구 테헤란로 127, 15층 (역삼동, 하나금융그룹강남사옥)				
기정 241	다산면 월성리	산22-2	임	129	129	주식회사 하나저산신탁	서울특별시 강남구 테헤란로 127, 15층 (역삼동, 하나금융그룹강남사옥)				
기정 242	다산면 월성리	산22-3	임	2,339	2,339	주식회사 하나저산신탁	서울특별시 강남구 테헤란로 127, 15층 (역삼동, 하나금융그룹강남사옥)				
기정 243	다산면 월성리	산22-4	임	37	37	주식회사 하나저산신탁	서울특별시 강남구 테헤란로 127, 15층 (역삼동, 하나금융그룹강남사옥)				
기정 244	다산면 월성리	산23-1	임	34,601	34,601	주식회사 하나저산신탁	서울특별시 강남구 테헤란로 127, 15층 (역삼동, 하나금융그룹강남사옥)				

일련 번호	소재지	지번	지목	공부 면적 (㎡)	편입 면적 (㎡)	소유자 성명	소유권 이외의 권리			비고
							주소	주소	권리 내용	
기정 245	다산면 월성리	산27	임	496	496	주식회사 하나저산신탁	주소	서울특별시 강남구 테헤란로 127, 15층 (역삼동, 하나금융그룹강남사옥)		
기정 246	다산면 월성리	산28	임	18,804	18,804	주식회사 하나저산신탁	주소	서울특별시 강남구 테헤란로 127, 15층 (역삼동, 하나금융그룹강남사옥)		
기정 247	다산면 월성리	산29-1	임	14,167	14,167	주식회사 하나저산신탁	주소	서울특별시 강남구 테헤란로 127, 15층 (역삼동, 하나금융그룹강남사옥)		
기정 248	다산면 월성리	산41-2	임	215,572	215,572	주식회사 하나저산신탁	주소	서울특별시 강남구 테헤란로 127, 15층 (역삼동, 하나금융그룹강남사옥)		
기정 249	다산면 월성리	산41-1	임	8,520	8,520	주식회사 하나저산신탁	주소	서울특별시 강남구 테헤란로 127, 15층 (역삼동, 하나금융그룹강남사옥)		
기정 250	다산면 월성리	산64	임	17,851	17,851	주식회사 하나저산신탁	주소	서울특별시 강남구 테헤란로 127, 15층 (역삼동, 하나금융그룹강남사옥)		
변경 251	다산면 월성리	산65-1	임	151	151	과평윤씨 참판공중증	주소	고령군 운수면 봉평리 251		추가 편입
변경 252	다산면 월성리	산65-6	구	112	83	한국 농어촌공사	주소	경기도 의왕시 포일동 487		추가 편입
기정 253	다산면 월성리	산65-7	임	99	99	주식회사 하나저산신탁	주소	서울특별시 강남구 테헤란로 127, 15층 (역삼동, 하나금융그룹강남사옥)		

일련 번호	소재지	지번	지목	공부 면적 (㎡)	편입 면적 (㎡)	소유자		소유권 이외의 권리			비고
						성 명	주 소	성 명	주 소	권리 내용	
변경 254	다산면 월성리	산65-8	임	244	243	고령군	공유지				추가 편입
기정 255	다산면 월성리	산65-9	임	63,572	63,572	주식회사 하나저산신탁	서울특별시 강남구 테헤란로 127, 15층 (역삼동, 하나금융그룹강남사옥)				
기정 256	다산면 월성리	산65-10	구	483	483	한국 농어촌공사	경기도 의왕시 포일동 487				
기정 257	다산면 월성리	산66	임	6,612	6,612	주식회사 하나저산신탁	서울특별시 강남구 테헤란로 127, 15층 (역삼동, 하나금융그룹강남사옥)				
기정 258	다산면 월성리	산66-1	임	3,702	3,702	주식회사 하나저산신탁	서울특별시 강남구 테헤란로 127, 15층 (역삼동, 하나금융그룹강남사옥)				
기정 259	다산면 월성리	산138-1	구	162	162	국토교통부	국유지				
변경 260	다산면 월성리	산141	구	58	58	주식회사 하나저산신탁	서울특별시 강남구 테헤란로 127, 15층 (역삼동, 하나금융그룹강남사옥)				
기정 261	다산면 월성리	산141	구	58	58	국토교통부	국유지				
변경 262	다산면 월성리	산141	구	58	58	주식회사 하나저산신탁	서울특별시 강남구 테헤란로 127, 15층 (역삼동, 하나금융그룹강남사옥)				

일련 번호	소재지	지번	지목	공부 면적 (㎡)	편입 면적 (㎡)	소유자			소유권 이외의 권리			비고
						성 명	주 소	성 명	주 소	성 명	주 소	
기정	다산면 월성리	산145	구	119	119	국토교통부	국유지					
변경 261	다산면 월성리	산145	구	119	119	주식회사 하나저산신탁	서울특별시 강남구 테헤란로 127, 15층 (역삼동, 하나금융그룹강남사옥)					
기정	다산면 월성리	산146	구	49	49	국토교통부	국유지					
변경 262	다산면 월성리	산146	구	49	49	주식회사 하나저산신탁	서울특별시 강남구 테헤란로 127, 15층 (역삼동, 하나금융그룹강남사옥)					
기정	다산면 월성리	산147	구	77	77	국토교통부	국유지					
변경 263	다산면 월성리	산147	구	77	77	주식회사 하나저산신탁	서울특별시 강남구 테헤란로 127, 15층 (역삼동, 하나금융그룹강남사옥)					
기정	다산면 월성리	산148	구	55	55	국토교통부	국유지					
변경 264	다산면 월성리	산148	구	55	55	주식회사 하나저산신탁	서울특별시 강남구 테헤란로 127, 15층 (역삼동, 하나금융그룹강남사옥)					
기정	다산면 월성리	산149	구	48	48	국토교통부	국유지					

일련 번호	소재지	지번	지목	공부 면적 (㎡)	편입 면적 (㎡)	소유자		소유권 이외의 권리			비고
						성 명	주 소	성 명	주 소	권리 내용	
변경 265	다산면 월성리	산149	구	48	48	주식회사 하나자산신탁	서울특별시 강남구 테헤란로 127, 15층 (역삼동, 하나금융그룹강남사옥)				
기정	다산면 월성리	산150	구	57	57	국토교통부	국유지				
변경 266	다산면 월성리	산150	구	57	57	주식회사 하나자산신탁	서울특별시 강남구 테헤란로 127, 15층 (역삼동, 하나금융그룹강남사옥)				



경 상 북 도

공 고

경상북도 공고 제2026-572호

문화유산자료 지정예고 공고

경상북도 문화유산의 보존 및 활용에 관한 조례 시행규칙 제7조 제3항 규정에 따라 칠곡군 왜관읍 소재 “칠곡 완석정 및 정역일기 일괄”을 다음과 같이 문화유산자료로 지정 예고 합니다.

2026년 3월 23일

경 상 북 도 지 사

1. 공고명 : 문화유산자료 지정예고

2. 문화유산자료 지정 예고내용

가. 칠곡 완석정 및 정역일기 일괄(漆谷 浣石亭 및 亭役日記 일괄)

- 1) 종 별 : 문화유산자료
- 2) 소 재 지 : 경상북도 칠곡군 왜관읍 석전리 803-2
- 3) 건립년대 : 조선시대
- 4) 소 유 자 : 벽진이씨완석정파종중
- 5) 수 량 : 1동, 9권

6) 지정내역

명칭	재료	구조·형식·형태	규격	수량	기타
칠곡 완석정 및 정역일기 일괄 (漆谷 浣石亭 및 亭役日記 일괄)					
칠곡 완석정	목조	한식목구조/5량가 -자형/홀처마 합각지붕	60.46㎡	1동	
정역일기	종이			9권	

7) 토지 지정(보호)구역

소재지	지목	지적면적	국가유산 구역	국가유산 보호구역	소유자		비고
					성명	주소	
계	1필지	801	130	574			
칠곡군 왜관읍 석전리 803-2		801	130	574	벽진이씨 완석정과 종중	경북 성주군 초전면 월곡리 809번지	

8) 지정예고 사유

- 칠곡 완석정의 창건자 이언영은 정구, 장현광의 문인으로 17세기 초 영남 사림을 대표하는 유학자 및 관료 중의 한 사람이라는 위상을 가지고 있으며, 이걸로 경관의 변화가 발생한 정자이지만 이걸 및 중수 내력이 명확히 파악되는 등 가치가 인정되어 문화유산자료로 지정 예고하기로 한다.

3. 지정예고일 : 도보 공고일

4. 지정예고기간

- 도보 공고일로부터 30일간

5. 기 타

- 상기 공고사항에 대하여 의견이 있으신 분은 도보 공고일로부터 30일 이내 경북도청 문화유산과 또는 칠곡군청 문화관광과로 제출하여 주시기 바랍니다.
- 문화유산의 보존 및 활용에 관한 법률 제13조 및 경상북도 문화유산의 보존 및 활용에 관한 조례 제29조 규정에 의거 문화유산 외곽경계로부터 일정거리 내는 역사문화환경 보존지역으로 설정됩니다.
- 경북도청 문화유산과 : 전화 : 054-880-3168 / 팩스 : 054-880-3179
- 주 소 : (우 36759) 경상북도 안동시 풍천면 도청대로 455, 경북도청 문화유산과
- 칠곡군청 문화관광과 : 전화 : 054-979-6453 / 팩스 : 054-979-6459
- 주 소 : (우 39888) 경상북도 칠곡군 왜관읍 군청 1길 80, 칠곡군청 문화관광과

경상북도 공고 제2026-573호

도지정문화유산 지정(승격) 예고 공고

경상북도 문화유산의 보존 및 활용에 관한 조례 시행규칙 제7조 제3항 규정에 따라 영천시 청통면 소재 “은해사 극락보전”을 다음과 같이 도 유형문화유산으로 지정(승격) 예고 합니다.

2026년 3월 23일

경 상 북 도 지 사

1. 공고명 : 도지정문화유산 지정(승격) 예고

2. 도지정문화유산 지정(승격) 예고내용

가. 은해사 극락보전(銀海寺 極樂寶殿)

- 1) 종 별 : 유형문화유산
- 2) 소 재 지 : 경상북도 영천시 청통면 치일리 479
- 3) 건립년대 : 조선시대
- 4) 소 유 자 : 대한불교조계종 은해사

5) 수 량 : 1동

6) 지정내역

명칭	재료	구조·형식·형태	규격	수량	기타
은해사 극락보전 (銀海寺 極樂寶殿)					
은해사 극락보전	목조	목조문화유산/전, 측면 3칸/다포계 팔작지붕	257㎡	1동	

7) 토지 지정(보호)구역

소재지	지목	지적면적	국가유산 구역	국가유산 보호구역	소유자		비고
					성명	주소	
계	1필지	11,911	257	11,654			
경상북도 영천시 청통면 치일리 479	종교 용지	11,911	257	11,654	대한불교 조계종 은해사	경상북도 영천시 은해사로 300	

8) 지정예고 사유

- 은해사 극락보전은 은해사의 주불전으로서 1847년 중창 이후의 모습을 잘 간직하여 불전 내부를 넓고 높게 형성하기 위해 내외출목을 달리한 다포식 공포의 형식, 불단 구성, 불전 장엄 등 조선 후기의 불전건축으로서의 특징을 잘 나타내는 등 시기가 명확하고 조선후기 불전 건축양식을 잘 간직하여 유형문화유산으로 승격 예고하기로 한다.

3. 지정예고일 : 도보 공고일

4. 지정예고기간

- 도보 공고일로부터 30일간

5. 기 타

- 상기 공고사항에 대하여 의견이 있으신 분은 도보 공고일로부터 30일 이내
경북도청 문화유산과 또는 영천시청 문화예술과로 제출하여 주시기 바랍니다.
- 문화유산의 보존 및 활용에 관한 법률 제13조 및 경상북도 문화유산의 보존
및 활용에 관한 조례 제29조 규정에 의거 문화유산 외곽경계로부터 일정거리
내는 역사문화환경 보존지역으로 설정됩니다.
- 경북도청 문화유산과 : 전화 : 054-880-3168 / 팩스 : 054-880-3179
- 주 소 : (우 36759) 경상북도 안동시 풍천면 도청대로 455, 경북도청 문화유산과
- 영천시청 문화예술과 : 전화 : 054-330-6539 / 팩스 : 054-330-6668
- 주 소 : (우 38856) 경상북도 영천시 시청로 16, 영천시청 문화예술과

경상북도 공고 제2026-574호

문화유산자료 지정예고 공고

경상북도 문화유산의 보존 및 활용에 관한 조례 시행규칙 제7조 제3항 규정에 따라 상주시 서곡동 소재 “상주 도곡서당”을 다음과 같이 문화유산자료로 지정예고 합니다.

2026년 3월 23일

경 상 북 도 지 사

1. 공고명 : 문화유산자료 지정예고

2. 문화유산자료 지정 예고내용

가. 상주 도곡서당(尙州 道谷書堂)

- 1) 종 별 : 문화유산자료
- 2) 소 재 지 : 경상북도 상주시 서곡1길 96-36
- 3) 건립년대 : 1697년
- 4) 소 유 자 : 도곡서당
- 5) 수 량 : 1동

6) 지정내역

명칭	재료	구조·형식·형태	규격	수량	기타
상주 도곡서당 (尙州 道谷書堂)					
상주 도곡서당	목재	목조/5량가(민도리)/팔작	55.69㎡	1동	

7) 토지 지정(보호)구역

소재지	지목	지적면적	국가유산 구역	국가유산 보호구역	소유자		비고
					성명	주소	
계	1필지	1,464㎡	55.69㎡	1,464㎡			
경북 상주시 서곡1길 96-36	1필지	1,464	55.69	1,464	도곡서당	경북 상주시 서곡1길 96-36	

8) 지정예고 사유

- 목사 신잠이 창건한 상주 18개 서당 중 하나로 조선후기 서당의 존재와 운영실태 연구 및 향촌사회사를 잘 확인할 수 있어 문화유산자료로 지정 예고하기로 함.

3. 지정예고일 : 도보 공고일

4. 지정예고기간

- 도보 공고일로부터 30일간

5. 기 타

- 상기 공고사항에 대하여 의견이 있으신 분은 도보 공고일로부터 30일 이내
경북도청 문화유산과 또는 상주시청 문화예술과로 제출하여 주시기 바랍니다.
- 문화유산의 보존 및 활용에 관한 법률 제13조 및 경상북도 문화유산의 보존
및 활용에 관한 조례 제29조 규정에 의거 문화유산 외곽경계로부터 일정거리
내는 역사문화환경 보존지역으로 설정됩니다.
- 경북도청 문화유산과 : 전화 : 054-880-3168 / 팩스 : 054-880-3179
- 주 소 : (우 36759) 경상북도 안동시 풍천면 도청대로 455, 경북도청 문화유산과
- 상주시청 문화예술과 : 전화 : 054-537-7213 / 팩스 : 054-537-6099
- 주 소 : (우 37128) 경상북도 상주시 상산로 223, 상주시청 문화예술과

경상북도 공고 제2026-580호

정보통신공사업 신규등록 공고

정보통신공사업법 제14조에 의거 정보통신공사업을 신규등록하고 같은 법 제72조 및 같은 법 시행령 제55조의 규정에 의거 다음과 같이 공고 합니다.

2026년 3월 23일

경 상 북 도 지 사

등록번호 (사업자등록번호)	상호 (대표자)	영업 소재지	등록일자
540547 (420-25-02243)	주식회사 현대성능점검원 (정윤곤)	경상북도 구미시 인동15길 17, 3층 307호(인의동, 태흥비즈센터)	2026.03.18.

끝.

경상북도 공고 제2026-586호

경상북도 재난관리기금 적립 현황 공고

「재난 및 안전관리 기본법」 제33조의3에 의거 경상북도 재난관리기금 적립 및 집행 현황을 도민들에게 알리고자 다음과 같이 공고합니다.

2026년 3월 23일

경 상 북 도 지 사

「재난 및 안전관리 기본법」 제67조에 따른 재난관리기금의 적립·집행 현황

가. 당해 연도 재난관리기금 확보 실적('25년 기준)

당해 연도 확보 기준액(①)	확보액(②)	확보율 (②/①×100)
24,698백만원	24,698백만원	100%

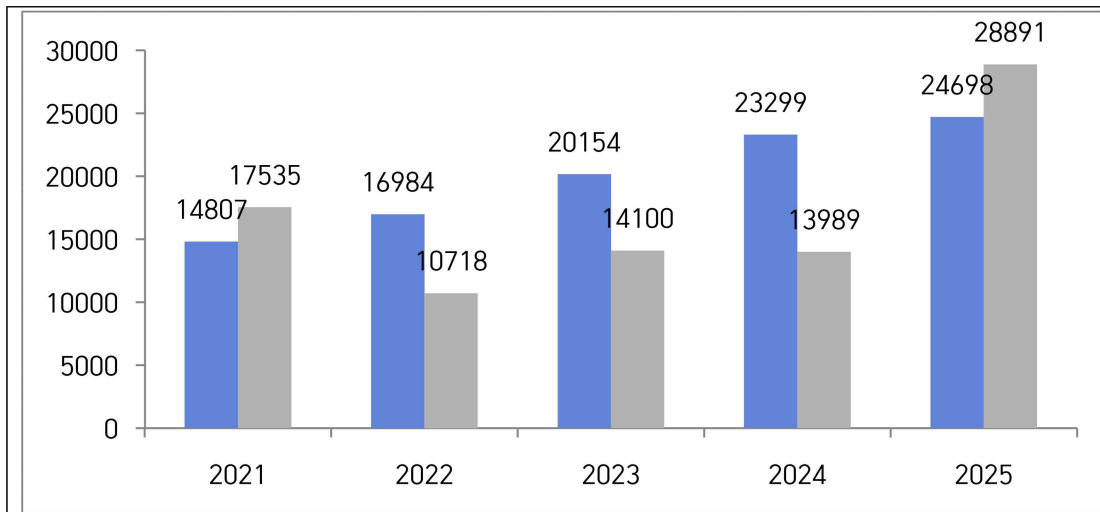
나. 누적 기준 재난관리기금 확보 실적

누적 확보 기준액(①)	누적 확보액(②)	확보율 (②/①×100)
251,857백만원 (24년)227,159백만원	252,412백만원 (24년)227,714백만원	100.2%

다. 연도별 비교(도표, 그래프 등)

(단위 : 백만원)

구 분		2021	2022	2023	2024	2025	
확보액 (당해연도)		14,807	16,984	20,154	23,299	24,698	
사 용 액	합 계	17,535	10,718	14,100	13,989	28,891	
	공공	응급복구 및 긴급한 조치	4,353	4,239	4,350	586	1,760
		재난의 예방·대비·대응·복구 활동	13,182	6,479	9,750	11,213	7,131
	민간	응급복구 및 긴급한 조치	-	-	-	2,190	-
		재난의 예방·대비·대응·복구 활동	-	-	-	-	-
	예탁	통합재정안정화기금 예탁					20,000



☞ 구체적 내용설명(증감원인 등)

- (확보액) 지방세 수입 결산액 증가로 인해 기금 확보액 증가
- (지출액) 경북 대형 산불 피해로 인한 이재민 구호 활동 수요 증가
(통합재정안정화 기금으로의 예탁을 통해 재해구호기금으로 용자)

경상북도 공고 제2026-589호

공 시 송 달 공 고

「지방자치단체를 당사자로 하는 계약에 관한 법률」 제31조 및 동법 시행령 제92조 규정에 따라 “계약 사항 미이행”으로 부정당업자의 입찰 참가자격을 제한하는 행정처분에 앞서 처분사전통지(청문실지통지) 하였으나, 폐문부제로 우편(등기)이 반송되는 등 송달이 불가하여 「행정절차법」 제14조 제4항 규정에 따라 다음과 같이 공시송달 공고합니다.

2026년 3월 23일

경 상 북 도 지 사

1. 공고기간 : 2026. 3. 23. ~ 2026. 4. 6. (14일간)

2. 공시송달대상 : (주)우진건설(대표 박찬우)

3. 공고내용

가. 귀 사의 ‘정당한 이유 없이 계약 체결 이후 계약 미이행’은 「지방자치단체를 당사자로 하는 계약에 관한 법률」 제31조, 같은 법 시행령 제92조에서 정한 “부정당업자의 입찰 참가자격 제한” 처분사유에 해당됩니다.

나. 이에 따라 「지방자치단체를 당사자로 하는 계약에 관한 법률 시행규칙」 제76조의2(청문), 「행정절차법」 제21조(처분의 사전통지), 같은 법 제22조(의견청취) 규정에 따라 다음과 같이 처분사전통지서(청문실시통지)를 송부하오니, 청문일에 출석하여 의견을 진술하거나 출석이 어려울 경우 청문 전일까지 의견제출서를 경상북도 북부건설사업소 관리과로 제출하여 주시기 바랍니다.

- 청문일자 : 2026. 4. 8.(수) 14:00
- 청문장소 : 경상북도 북부건설사업소 관리과
- 참 석 자 : 대표자 (또는 대리인)
- 지 참 물
 - 참석자 도장, 신분증
 - 대리인 참석 시 대표자 선정·대리인선임통지서 및 자격입증서류
 - 청문통지내용에 대한 반증자료 (※해당사항 있을 경우)

4. **공고장소** : 전국 광역시·도, 시·군·구 게시판 및 인터넷 홈페이지

5. **문의사항** : 경상북도 북부건설사업소 (☎054-850-3215)

※ 이해 당사자께서는 이의가 있으시면 공고기간 내 위의 연락처로 연락주시기바라며, 「행정절차법」 제15조(송달의 효력 발생)의 규정에 따라 공고일부터 14일이 지난 때에 해당 문서가 본인에게 도달된 것으로 간주됨을 알려드립니다.

붙임 처분사전통지서 및 의견제출서 1부, 끝.

■ 행정절차법 시행규칙 [별지 제9호서식]

[붙임1]

경 상 북 도

수신자 (주)우진건설(대표 박찬우)

(경유)

제 목 처분사전통지서(청문실시통지)

「지방자치단체를 당사자로 하는 계약에 관한 법률 시행규칙」 제76조의2, 「행정절차법」 제21조제2항에 따라 우리 기관이 하고자 하는 처분의 내용을 통지하오니 청문에 출석하여 주시기 바랍니다.

예정된 처분의 제목	부정당업자의 입찰 참가자격 제한					
당사자	성명(명칭)	(주)우진건설(대표 박찬우)				
	주 소	경상북도 김천시 아포읍 제설1길 21				
처분의 원인이 되는 사실	「지방자치단체를 당사자로 하는 법률 시행령」 제92조제2항제2호가목에 따른 정당한 이유없이 계약을 체결한 이후 계약이행을 하지 아니함					
처분하고자 하는 내용	입찰 참가자격 제한 “5개월 이상 7개월 미만”					
법적근거 및 조문내용	「지방자치단체를 당사자로 하는 계약에 관한 법률」 제31조					
	「지방자치단체를 당사자로 하는 계약에 관한 법률 시행령」 제92조					
	「지방자치단체를 당사자로 하는 계약에 관한 법률 시행규칙」 제76조					
청문실시	기관명	경상북도 북부건설사업소	부서명	관리과	담당자	안영철
	주 소	경상북도 안동시 풍산읍 풍산태사로 1165		전화번호	054-850-3215	
	일 시	2026년 4월 8일 (수) 14:00			장 소	경상북도 북부건설사업소
	주재자	소속 및 직위 성 명	추후 지정			

<청문시 유의사항>

- 귀하는 청문일에 출석하여 의견을 진술하고 증거를 제출할 수 있으며, 참고인·감정인 등에 대하여 질문할 수 있습니다. 만일, 청문일에 출석하지 아니 하는 경우에는 미리 별지 제11호 서식에 따른 의견서를 제출할 수 있습니다.
- 귀하께서 정당한 사유없이 청문일에 출석하지 아니하거나 별지 제11호서식에 의한 의견서를 제출하지 아니한 경우에는 청문을 마칠 수 있습니다. 다만, 정당한 사유로 출석하지 못하거나 의견서를 제출하지 못한 경우에는 행정청에 그 사유를 소명하여야 합니다.
- 귀하는 청문이 끝날 때까지 「행정절차법」 제37조에 따라 당해 처분의 조사결과에 관한 문서 그 밖에 당해 처분과 관련되는 문서의 열람 또는 복사를 요청할 수 있습니다.

경 상 북 도 북 부 건 설 사 업 소

행정절차법 시행규칙[별지 제11호서식] <개정 2022. 7. 11.>

의견제출서

※ 아래의 유의사항을 읽고 작성하시기 바랍니다.

의견제출인	성명	
	주소	전화번호

의견제출 내용	① 예정된 처분의 제목 또는 위반사실 등의 공표의 제목	
	당사자	성명(명칭)
		주소 (전화번호:)
	의견	
	기타	

「행정절차법」 제27조제1항, 제31조제3항 및 제40조의3제4항에 따라 위와 같이 의견을 제출합니다.

년 월 일

의견제출인

(서명 또는 인)

귀하

유의사항

1. 기재란이 부족한 경우에는 별지를 사용하실 수 있습니다.
2. 증거자료 등을 첨부하실 수 있습니다.
3. 위 의견제출과 관련하여 문서를 받으신 경우에는 문서번호와 일자를 ①란에 함께 기재하여 주시기 바랍니다.

210mm×297mm[백상지(80g/m²) 또는 중질지(80g/m²)]



시 군

고 시

구미시 고시 제2026-64호

구미 도시계획시설(공영주차장) 사업시행자 지정 및 실시계획인가 고시

구미시 진평동 644-6번지 일원 도시계획시설(공영주차장)사업에 대하여 「국토의 계획 및 이용에 관한 법률」 제86조, 제88조, 제91조 및 같은 법 시행령 제96조, 제97조, 제100조, 같은 법 시행규칙 제14조의 규정에 따라 사업시행자 지정 및 실시계획인가를 다음과 같이 고시합니다.

2026년 3월 23일

구 미 시 장

1. 사업시행지의 위치	○ 구미시 진평동 644-6번지 일원								
2. 사업의 종류 및 명칭	○ 종 류 : 공영주차장조성(주차타워) ○ 명 칭 : 국가산업3단지 다목적복합센터 조성사업								
3. 사업의 규모	<table border="1"> <thead> <tr> <th>구 분</th> <th>시설명</th> <th>규모 및 내역</th> <th>비 고</th> </tr> </thead> <tbody> <tr> <td>공영주차장 (도시계획시설)</td> <td>주차장 (주차타워)</td> <td> • 건축 면 적 : A= 1,865.9㎡ • 연 면 적 : A= 4,021.14㎡ • 주 차 면 : N= 125대 </td> <td></td> </tr> </tbody> </table>	구 분	시설명	규모 및 내역	비 고	공영주차장 (도시계획시설)	주차장 (주차타워)	• 건축 면 적 : A= 1,865.9㎡ • 연 면 적 : A= 4,021.14㎡ • 주 차 면 : N= 125대	
	구 분	시설명	규모 및 내역	비 고					
공영주차장 (도시계획시설)	주차장 (주차타워)	• 건축 면 적 : A= 1,865.9㎡ • 연 면 적 : A= 4,021.14㎡ • 주 차 면 : N= 125대							
4. 사업시행자 성명 및 주소	성명 : 구미시청 주소 : 경상북도 구미시 송정대로 55(송정동)								
5. 사업시행기간	○ 실시계획인가일로부터 18개월 이내								
6. 공공시설 등의 귀속 및 양도에 관한 사항	○ 해당없음								
7. 사용 또는 수용할 토지조서	○ 붙임과 같음								

□ 사용 또는 수용할 토지

면적 :㎡

번호	위 치		지목	토지대상상 면 적	편입 면적	소 유 자		비고
	사·동	지 번				주 소	성명	
계					2,885			
1	진평동	644-6	공장	2,885	2,885	경상북도 구미시 송정대로 55(송정동)	구미시	

※ 관계도서는 구미시청 교통정책과(054-480-6264)에 비치하고 일반에게 보입니다. 끝.

구미시 고시 제2026-65호

구미 도시계획시설(자동차정류장:공동차고지 및 도로)사업 실시계획(변경)인가 고시

구미시 구포동 산30번지 일원 도시계획시설(자동차정류장:공동차고지 및 도로)사업에 대하여 「국토의 계획 및 이용에 관한 법률」 제88조 및 같은 법 시행령 제97조의 규정에 따라 실시계획(변경)인가하고, 같은 법 제91조 및 같은 법 시행령 제100조 규정에 따라 다음과 같이 고시합니다.

2026. 03. 23.

구 미 시 장

<p>1. 사업시행지의 위치</p>	<ul style="list-style-type: none"> ○ 구미시 구포동 산30번지 외 7필지 																
<p>2. 사업의 종류 및 명칭</p>	<ul style="list-style-type: none"> ○ 종 류 : 도시계획시설사업(자동차정류장:공동차고지 및 도로) ○ 명 칭 : 도시계획시설사업(자동차정류장:공동차고지 및 중로3-265호선) 																
<p>3. 사업의 규모</p>	<table border="1"> <thead> <tr> <th data-bbox="448 595 554 648">구 분</th> <th data-bbox="554 595 705 648">시설명</th> <th data-bbox="705 595 1168 648">규모 및 내역</th> <th data-bbox="1168 595 1249 648">비고</th> </tr> </thead> <tbody> <tr> <td data-bbox="448 648 554 721">자동차정류장</td> <td data-bbox="554 648 705 721">공동차고지</td> <td data-bbox="705 648 1168 721">· 면적 : 36,383㎡</td> <td data-bbox="1168 648 1249 721"></td> </tr> <tr> <td data-bbox="448 721 554 793">도로</td> <td data-bbox="554 721 705 793">중로3-265호선</td> <td data-bbox="705 721 1168 793">· 면적 : 2,695㎡ (연장 : 226m, 폭원 : 12m)</td> <td data-bbox="1168 721 1249 793"></td> </tr> <tr> <td data-bbox="448 793 554 866">건축</td> <td data-bbox="554 793 705 866">사무소</td> <td data-bbox="705 793 1168 866">· 건축면적 : 182㎡ · 연면적 : 182㎡</td> <td data-bbox="1168 793 1249 866"></td> </tr> </tbody> </table>	구 분	시설명	규모 및 내역	비고	자동차정류장	공동차고지	· 면적 : 36,383㎡		도로	중로3-265호선	· 면적 : 2,695㎡ (연장 : 226m, 폭원 : 12m)		건축	사무소	· 건축면적 : 182㎡ · 연면적 : 182㎡	
구 분	시설명	규모 및 내역	비고														
자동차정류장	공동차고지	· 면적 : 36,383㎡															
도로	중로3-265호선	· 면적 : 2,695㎡ (연장 : 226m, 폭원 : 12m)															
건축	사무소	· 건축면적 : 182㎡ · 연면적 : 182㎡															
<p>4. 사업시행자 성명 및 주소</p>	<ul style="list-style-type: none"> ○ 성명 : (주)구미화물운송연합 대표이사 정정문 ○ 주소 : 경상북도 구미시 1공단로7길 86-1, 302호 (공단동) ○ 성명 : 아름씨엔에이플러스(주) 대표이사 정정문 ○ 주소 : 서울특별시 서초구 반포대로4길 54, 501호 (서초동, 한원빌딩2) 																
<p>5. 사업시행기간(변경)</p>	<ul style="list-style-type: none"> ○ (당초) 2011. 10. 17. ~ 2025. 12. 31. ○ (변경) 2011. 10. 17. ~ 2026. 12. 31. 																
<p>6. 공공시설 등의 귀속 및 양도에 관한 사항</p>	<ul style="list-style-type: none"> ○ 『국토의 계획 및 이용에 관한 법률』 제99조의 규정에 따라 공공시설은 관리청에 무상귀속 되어야 함에 따라 사업시행 후 준공 전 양도 하여야 함 																
<p>7. 사용·수용할 토지조서</p>	<ul style="list-style-type: none"> ○ 붙임과 같음 																

※ 관계도서는 구미시청 도시계획과(054-480-5405)에 비치하고 일반에게 보입니다. 끝.

□ 사용 또는 수용할 토지 (자동차정류장 : 공동차고지)

면적 : m²

번호	위 치		지목	토지대장상 면적	편입면적	소 유 자		비 고
	시.동	지 번				주 소	성 명	
계				38,151	36,383			
1	구미시 구포동	산30	임	15,466	13,916	경상북도 구미시 1공단로7길 86-1, 302호	(주)구미화물 운송연합	지상권설정
						경상북도 구미시 산동읍 신당인덕3로 1, 107동 1701호	이*경	
						경상북도 상주시 상산로 352-17	이*희	
						경상남도 양산시 동면 금오15길 9, 103동 102호	이*희	
2	“	산30-3	임	11,436	11,436	서울특별시 서초구 반포대로4길 54, 501호	아름씨엔에이 플러스(주)	지상권설정
3	“	산30-6	임	4,737	4,519	서울특별시 서초구 반포대로4길 54, 501호	아름씨엔에이 플러스(주)	지상권설정
4	“	산29	묘	6,512	6,512	경상북도 구미시 1공단로7길 86-1, 302호	(주)구미화물 운송연합	지상권설정

□ 사용 또는 수용할 토지 (도로 : 중로 3-265호선)

면적 : m²

번호	위 치		지목	토지대장상 면적	편입면적	소 유 자		비 고
	시.동	지 번				주 소	성 명	
계				57,507	2,695			
1	구미시 구포동	산30	임	15,466	1,134	경상북도 구미시 1공단로7길 86-1, 302호	(주)구미화물 운송연합	지상권설정
						경상북도 구미시 산동읍 신당인덕3로 1, 107동 1701호	이*경	
						경상북도 상주시 상산로 352-17	이*희	
						경상남도 양산시 동면 금오15길 9, 103동 102호	이*희	
2	”	산30-6	임	4,737	218	서울특별시 서초구 반포대로4길 54, 501호	아름씨엔에이 플러스(주)	지상권설정
3	”	산30-8	임	608	149	-	구미시	-
4	“	산30-1	임	35,130	581	-	구미시	-
5	“	산30-7	임	1,501	583	-	구미시	-
6	“	산30-12	임	65	30	-	구미시	-

고령군 고시 제2026-22호

군계획시설(공원)사업 실시계획(변경) 인가

고령군 군계획시설(공간시설:공원)사업인 「우곡문화공원 조성사업」에 대하여 『국토의 계획 및 이용에 관한 법률』 제88조 및 『같은 법 시행령』 제97조의 규정에 의거 실시 계획(변경)을 인가하고, 『같은 법』 제91조 및 『같은 법 시행령』 제100조의 규정에 의거 그 내용을 다음과 같이 고시합니다.

2026년 03월 23일

고령군수



1. 군계획시설(공간시설:공원)사업 내용

구분	시설명	사업명	위 치	사업규모	사업의 착수 및 준공예정일	비고
당초	군계획시설 (공원)	우곡문화공원 조성사업	우곡면 포리 368번지 일원	A = 25,044㎡	인가일로부터 ~ 2025. 12. 31.	
변경				A = 25,064㎡	인가일로부터 ~ 2027. 12. 31.	

※ 변경사유

- 국유재산 협의 및 매수로 인한 시행기간 변경(연장)
- 지적확정측량에 따른 면적 변경으로 용도지역 변경
- 고령군 고시 제2025-698호(25. 05. 01.)에 고시된 공원조성계획 변경사항 반영
- 건축물대장 정리 및 추가분 반영으로 인한 건축물 면적 변경

2. 사업시행자 주소 및 성명

- 주소 : 고령군 대가야읍 왕릉로 55
- 성명 : 고령군수

3. 수용 또는 사용할 토지 또는 건물의 소재지·지번·지목 및 면적, 소유권과 소유권 외 권리의 명세 및 그 소유자, 권리자의 주소, 성명

내용 : 붙임과 같음

4. 국토의 계획 및 이용에 관한 법률 제99조의 규정에 의한 공공시설 등의 귀속 및 양도에 관한 사항 : 해당없음

5. 기타 문의사항

- 고령군청 도시과 도시개발팀(☎ 054-950-6722)으로 문의하시기 바랍니다.

■ 수용 또는 사용할 토지 등의 소유권과 소유권외의 권리명세서

일련 번호	토 지 소재지	지번	지목	공부상 면적(㎡)	편입예상 면적(㎡)	소 유 자		소유권 이외의 권리관계자			비고
						성 명	주 소	성 명	주 소	권리 관계	
1	우곡면 포리	272	묘	2,630	2,630	고령군					
2	우곡면 포리	272-3	묘	327	327	고령군					
3	우곡면 포리	275-3	답	8	8	고령군					
4	우곡면 포리	276	묘	2,544	2,544	고령군					
5	우곡면 포리	276-1	묘	3,701	3,701	고령군					
6	우곡면 포리	277	전	2,519	2,519	고령군					
7	우곡면 포리	277-1	전	33	33	고령군					
8	우곡면 포리	278	전	1,212	1,212	고령군					
9	우곡면 포리	278-1	전	104	104	고령군					
10	우곡면 포리	279	전	1,646	1,646	고령군					
11	우곡면 포리	281-3	전	4	4	고령군					
12	우곡면 포리	283-3	전	31	31	고령군 외2인					
13	우곡면 포리	305-1	답	68	68	고령군					
14	우곡면 포리	305-3	답	4	4	고령군					
15	우곡면 포리	307-1	답	1,121	1,121	고령군					
16	우곡면 포리	308	답	843	843	고령군					
17	우곡면 포리	309	전	1,045	1,045	고령군					

일련 번호	토 지 소재지	지번	지목	공부상 면적(m ²)	편입예상 면적(m ²)	소 유 자		소유권 이외의 권리관계자			비고
						성 명	주 소	성 명	주 소	권리 관계	
18	우곡면 포리	310	임	225	225	고령군					
19	우곡면 포리	311	답	1,349	1,349	고령군					
20	우곡면 포리	367	전	1,073	1,073	고령군					
21	우곡면 포리	368	전	1,805	1,805	고령군					
22	우곡면 포리	368-1	전	727	727	고령군					
23	우곡면 포리	372	답	362	362	고령군					
24	우곡면 포리	372-2	답	933	933	고령군					
25	우곡면 포리	954-9	도	273	273	국 (건설부)					
26	우곡면 포리	954-1 1	도	427	427	국 (건설부)					
27	우곡면 포리	954-1 3	도	47	47	국 (건설부)					
28	우곡면 포리	954-1 4	도	3	3	국 (건설부)					

예천군 고시 제2026-25호

**예천 군계획시설(공원)사업 실시계획 인가,
군관리계획(공원조성계획) 결정(변경) 및 지형도면 등 고시**

경상북도 고시 제2025-464호(2025.12.1.)로 군관리계획(공원) 결정(변경) 및 지형도면 등 고시된 군계획시설(공원) 사업에 대하여 「국토의 계획 및 이용에 관한 법률」 제91조, 같은 법 시행령 제100조 및 같은 법 제88조제6항에 따라 실시계획 인가 및 이를 반영한 군관리계획 결정(경미한 변경) 사항과 지형도면을 다음과 같이 고시합니다.

2026년 3월 23일

예 천 군 수

1. 군계획시설(공원)사업 실시계획 인가

가. 사업시행지의 위치 : 예천읍 서본리 247번지 일원

나. 사업의 종류 및 명칭

- 사업의 종류 : 군계획시설(공원)사업
- 사업의 명칭 : 예천 서본공원 조성사업

다. 사업의 면적 및 내용

- 면 적 : 공원전체면적 49,789㎡ 중 11,911㎡
- 내 용 : 토공·배수공·구조물공, 포장공 등 1식

라. 사업시행자의 성명 및 주소

- 성 명 : 예천군수(산림녹지과)
- 주 소 : 예천군 예천읍 충효로 111

마. 사업의 착수 및 준공예정일 : 실시계획인가일 ~ 2027. 12. 31.

바. 수용 또는 사용할 토지 또는 물건의 소재지 지번 지목 및 면적, 소유권과
소유권 외의 권리 명세 및 소유자 권리자의 성명 주소

연번	소재지	지번	지목	공부상 면적(m ²)	편입 면적(m ²)	소유자		소유권이외의 권리		비고
						주소	성명	종 류	성 명	
합계				41,443	11,911					
1	예천읍 서본리	65-2	임	552	310		예천군			
2	예천읍 서본리	65-14	임	2,284	1533		예천군			
3	예천읍 서본리	65-48	전	176	149		예천군			
4	예천읍 서본리	65-50	임	330	339		예천군			
5	예천읍 서본리	69	전	222	190		예천군			
6	예천읍 서본리	239-1	전	313	313		예천군			
7	예천읍 서본리	240	대	15,976	979		예천군			
8	예천읍 서본리	241-1	전	358	358		예천군			
9	예천읍 서본리	243-3	전	860	635		예천군			
10	예천읍 서본리	243-6	전	172	172		예천군			
11	예천읍 서본리	243-7	전	110	110		예천군			
12	예천읍 서본리	243-8	전	88	53		예천군			
13	예천읍 서본리	243-9	전	26	26		예천군			
14	예천읍 서본리	244	묘	1,306	1060		예천군			
15	예천읍 서본리	245	임	5,045	828		예천군			
16	예천읍 서본리	247	묘	6,202	306		예천군			
17	예천읍 대심리	39	전	1,584	237		예천군			
18	예천읍 대심리	40-2	묘	5,839	4,313		예천군			

2. 군관리계획(공원조성계획) 결정(경미한 변경) 및 지형도면 승인조서

가. 공간시설

1) 공원(변경없음)

구분	도면 표시 번호	공원명	시설의 세 분	위 치	면 적 (㎡)			최 초 결정일	비고
					기 정	변 경	변경후		
기정	3	서본 공원	근린 공원	예천읍 서본리 247번지 일원	49,789	-	49,789	건고 제713호 (1967.12.26)	

나. 공원조성계획 결정(변경) 조서 : 경미한변경

1) 총괄표

시설 구분	기정					변경				
	부지 면적(㎡)	시설 면적(㎡)	건축물(㎡)		구성비 (%)	부지 면적(㎡)	시설 면적(㎡)	건축물(㎡)		구성비 (%)
			건축면적	연면적				건축면적	연면적	
합계	49,789	8,551	19.5	19.5	100.0	49,789	8,537 (감 14)	25.5 (증 6.0)	25.5 (증 6.0)	100.0
기반 시설	4,132	4,132	-	-	8.3	4,422 (증 290)	4,422 (증 290)	-	-	8.9
조경 시설	144	144	-	-	0.3	144	144	-	-	0.3
휴양 시설	794	794	-	-	1.6	497 (감 297)	497 (감 297)	-	-	1.0
유희 시설	185	185	-	-	0.4	- (감 185)	- (감 185)	-	-	0.0
운동 시설	84	84	-	-	0.2	266 (증 182)	266 (증 182)	-	-	0.5
교양 시설	1,650	1,650	-	-	3.3	1,650	1,650	-	-	3.3
편익 시설	1,562	1,562	19.5	19.5	3.1	1,558 (감 4)	1,558 (감 4)	25.5 (증 6.0)	25.5 (증 6.0)	3.1
녹지·기타	41,238	-	-	-	82.8	41,252 (증 14)	-	-	-	82.9
공원 시설률	◦ 8,551÷49,789×100 = 17.2% (법정 40%이하)					◦ 8,537÷49,789×100 = 17.1% (법정 40%이하)				

※ 「도시공원 및 녹지 등에 관한 법률 시행규칙」 제11조 (공원시설의 설치면적 등)

〈별표4〉 도시공원 안 공원시설 부지면적에 따른 근린공원 공원시설률 40%이하 준수

2) 세부시설 결정(변경)조서

시설 구분	시설명	부	기정				변경				비고		
			부지 면적 (㎡)	건 축 물 (㎡)			공 작 물	부지 면적 (㎡)	건 축 물 (㎡)			공 작 물	
				동수 (층)	건축 면적	연 면적			동수 (층)	건축 면적			연 면적
합 계			49,789	1 (지상1)	19.5	19.5		49,789	1 (지상1)	25.5 (증6)	25.5 (증6)		
기 반 시 설	소계		4,132	-	-	-		4,422 (증290)	-	-	-	변경	
	도로	1-1	3,686	-	-	-		3,991 (증305)	-	-	-	변경	
	광장		446	-	-	-		431 (감15)	-	-	-	변경	
	광장	1-2	446	-	-	-		431 (감15)	-	-	-	변경	
조 경 시 설	소계		144	-	-	-		144	-	-	-		
	잔디 마당	2-1	144	-	-	-		144	-	-	-		
	플랜터 의자	①	-	-	-	-	6개소	-	-	-	-	폐지	
휴 양 시 설	소계		794	-	-	-		497 (감297)	-	-	-	변경	
	휴게 쉼터-1	3-1	398	-	-	-		133 (감265)	-	-	-	변경	
	휴게 쉼터-2	3-2	85	-	-	-		76 (감9)	-	-	-	변경	
	휴게 쉼터-3	3-3	79	-	-	-		84 (증5)	-	-	-	변경	
	휴게 쉼터-4	3-4	82	-	-	-		82	-	-	-		
	휴게 쉼터-5	3-4	92	-	-	-		80 (감12)	-	-	-	변경	
	휴게 쉼터-6	3-4	58	-	-	-		42 (감16)	-	-	-	변경	
	스탠드	①	-	-	-	-		-	-	-	-	32m 신설	
	전망 파고라	②	-	-	-	-		-	-	-	-	1m 신설	

시설 구분	시설명	부	기정				변경				비고		
			부지 면적 (㎡)	건 축 물 (㎡)			공 작 물	부지 면적 (㎡)	건 축 물 (㎡)			공 작 물	
				동수 (층)	건축 면적	연 면적			동수 (층)	건축 면적			연 면적
	파고라	③	-	-	-	-	-	-	-	-	3개소	신설	
	스윙 벤치	④	-	-	-	-	-	-	-	-	4개소	신설	
	썬베드	⑤	-	-	-	-	-	-	-	-	5개소	신설	
	등의자	⑥	-	-	-	-	10개소	-	-	-	-	15개소 (증5 개소)	변경
	앉음벽	③	-	-	-	-	27m	-	-	-	-	-	폐지
	파고라 의자 셋트	④	-	-	-	-	4개소	-	-	-	-	-	폐지
유희 시설	소 계		185	-	-	-	-	(감185)	-	-	-	-	폐지
	숲 놀이터	4-1	185	-	-	-	-	(감185)	-	-	-	-	폐지
	통나무 건너기	⑤	-	-	-	-	1개소	-	-	-	-	-	폐지
	숲속 그네	⑥	-	-	-	-	1개소	-	-	-	-	-	폐지
	네트망 오르기	⑦	-	-	-	-	1개소	-	-	-	-	-	폐지
	숲옴막	⑧	-	-	-	-	1개소	-	-	-	-	-	폐지
운동 시설	소 계		84	-	-	-	-	266 (증182)	-	-	-	-	변경
	체력단 련시설	5-1	84	-	-	-	-	(감84)	-	-	-	-	폐지
	운동 공간1	4-1	-	-	-	-	-	133 (증133)	-	-	-	-	신설
	운동 공간2	4-2	-	-	-	-	-	133 (증133)	-	-	-	-	신설
	운동 파고라	⑦	-	-	-	-	-	-	-	-	-	1개소	신설

시설 구분	시설명	부	기정				변경				비고		
			부지 면적 (㎡)	건 축 물 (㎡)			공 작 물	부지 면적 (㎡)	건 축 물 (㎡)			공 작 물	
				동수 (층)	건축 면적	연 면적			동수 (층)	건축 면적			연 면적
	복합체 력단련 시설	⑧	-	-	-	-	-	-	-	-	1개소	신설	
	체력 단련 시설-1	⑨	-	-	-	-	1개소	-	-	-	-	1개소	
	체력 단련 시설-2	⑩	-	-	-	-	1개소	-	-	-	-	1개소	
	체력 단련 시설-3	⑪	-	-	-	-	1개소	-	-	-	-	1개소	
	체력 단련 시설-4	⑫	-	-	-	-	1개소	-	-	-	-		폐지
교양 시설	소 계		1,650	-	-	-		1,650	-	-	-		
	충혼 광장	5-1	1,650	-	-	-		1,650	-	-	-		
편의 시설	소 계		1,562	1 (지상1)	19.5	19.5		1,558 (감4)	1 (지상1)	25.5 (증6)	25.5 (증6)		변경
	주차장	6-1	1,523	-	-	-		1,526 (증3)	-	-	-		변경
	공중 화장실	6-2	39	1 (지상1)	19.5	19.5		32 (감7)	1 (지상1)	25.5 (증6)	25.5 (증6)		변경
녹지	-		41,238	-	-	-		41,252 (증14)					변경

3) 도로 결정(변경)조서

구분	규 모				연장 (m)	면적 (㎡)	기능	시 점	종 점	비 고
	등급	류별	번호	폭원						
합계	기정				1,259	3,686				
	변경				1,190	3,991				
기정	소로	2	1	9.0	43	425	진입로	부지경계	주차장	
변경	소로	2	1	9.0	52	515	진입로	부지경계	주차장	
기정	소로	3	1	3.5~8.0	54	315	진입로	부지경계	부지경계	
변경	소로	3	1	3.5~8.0	54	315	진입로	부지경계	부지경계	
기정	소로	3	2	2.5	437	1,092	산책로	충혼광장	주차장	
변경	소로	3	2	3.0	437	1,307	산책로	충혼광장	주차장	
기정	소로	3	3	2.5	2	4	산책로	소3-1	소3-9	
변경	소로	3	3	2.5	1	3	산책로	소3-1	소3-9	
기정	소로	3	4	2.5	74	200	산책로	휴게쉼터5	소3-2	
변경	소로	3	4	3.0	73	223	산책로	휴게쉼터5	소3-2	
기정	소로	3	5	2.5	36	103	진입로	부지경계	소3-8	
변경	소로	3	5	2.5	45	113	진입로	부지경계	소3-8	
기정	소로	3	6	2.0	79	162	산책로	휴게쉼터3	소3-2	
변경	소로	3	6	3.0	78	233	산책로	휴게쉼터3	소3-2	
기정	소로	3	7	2	76	153	진입로	부지경계	소3-2	
변경	소로	3	7	2	76	153	진입로	부지경계	소3-2	

구분	규 모				연장 (m)	면적 (㎡)	기능	시 점	종 점	비 고
	등급	류별	번호	폭원						
기정	소로	3	8	2.0~3.0	220	655	진입로	부지경계	광장	
변경	소로	3	8	4.0	205	821	진입로	부지경계	광장	
기정	소로	3	9	2.0~2.5	112	197	산책로	소3-2	소3-1	
변경	소로	3	9	2.0~2.5	112	197	산책로	소3-2	소3-1	
폐지	소로	3	10	1.5~2.0	15	26	진입로	소2-1	부지경계	
기정	소로	3	11	2.0	48	97	산책로	소3-2	소3-9	
변경	소로	3	10	2.0	48	97	진입로	소2-1	부지경계	
폐지	소로	3	12	3.0	54	243	진입로	휴게쉼터5	부지경계	
기정	소로	3	13	1.5	9	14	진입로	주차장	부지경계	
변경	소로	3	11	1.5	9	14	진입로	주차장	부지경계	

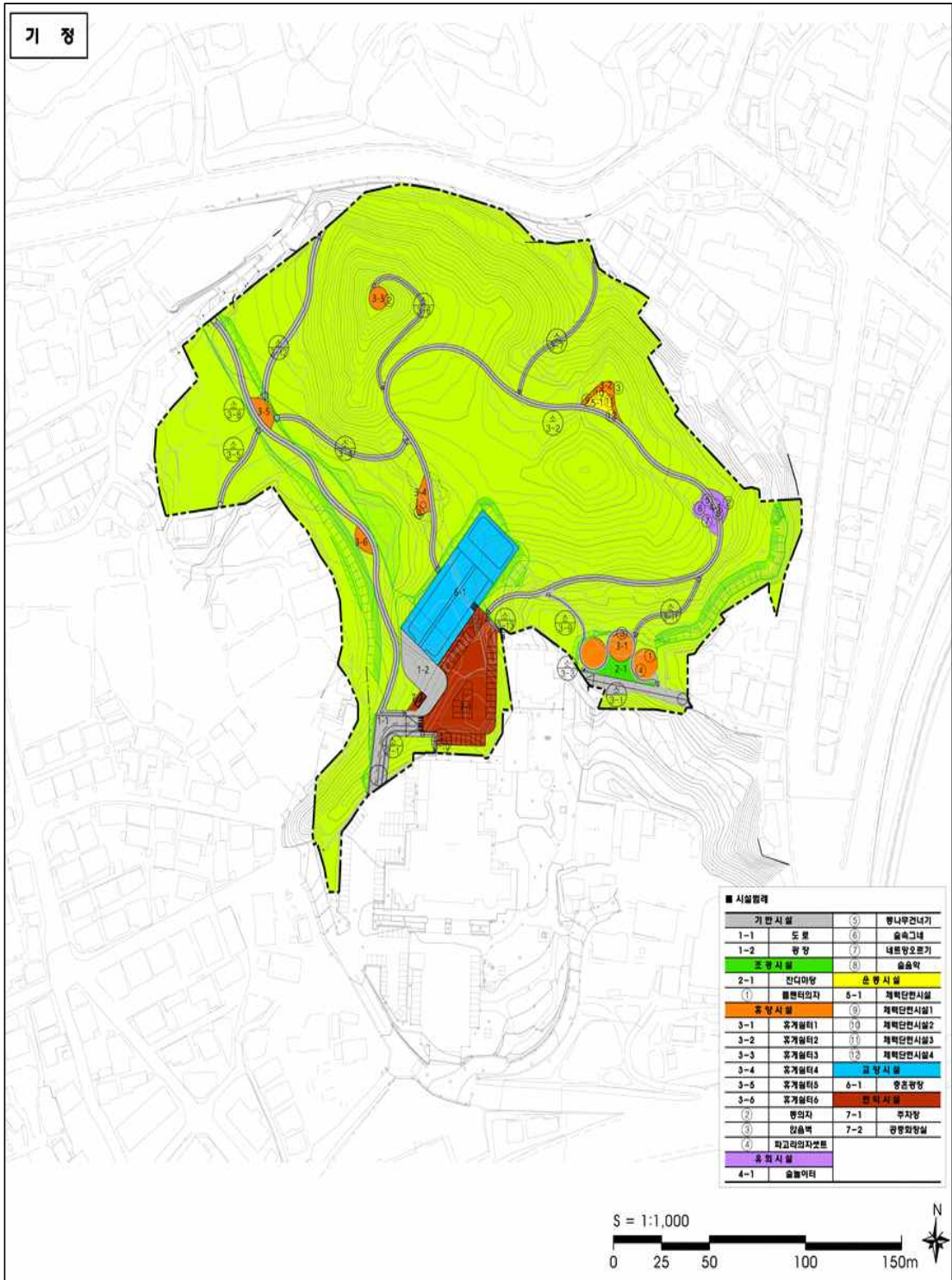
※ 위 도로는 군계획시설이 아닌 공원 내 도로용지 구분 표시임.

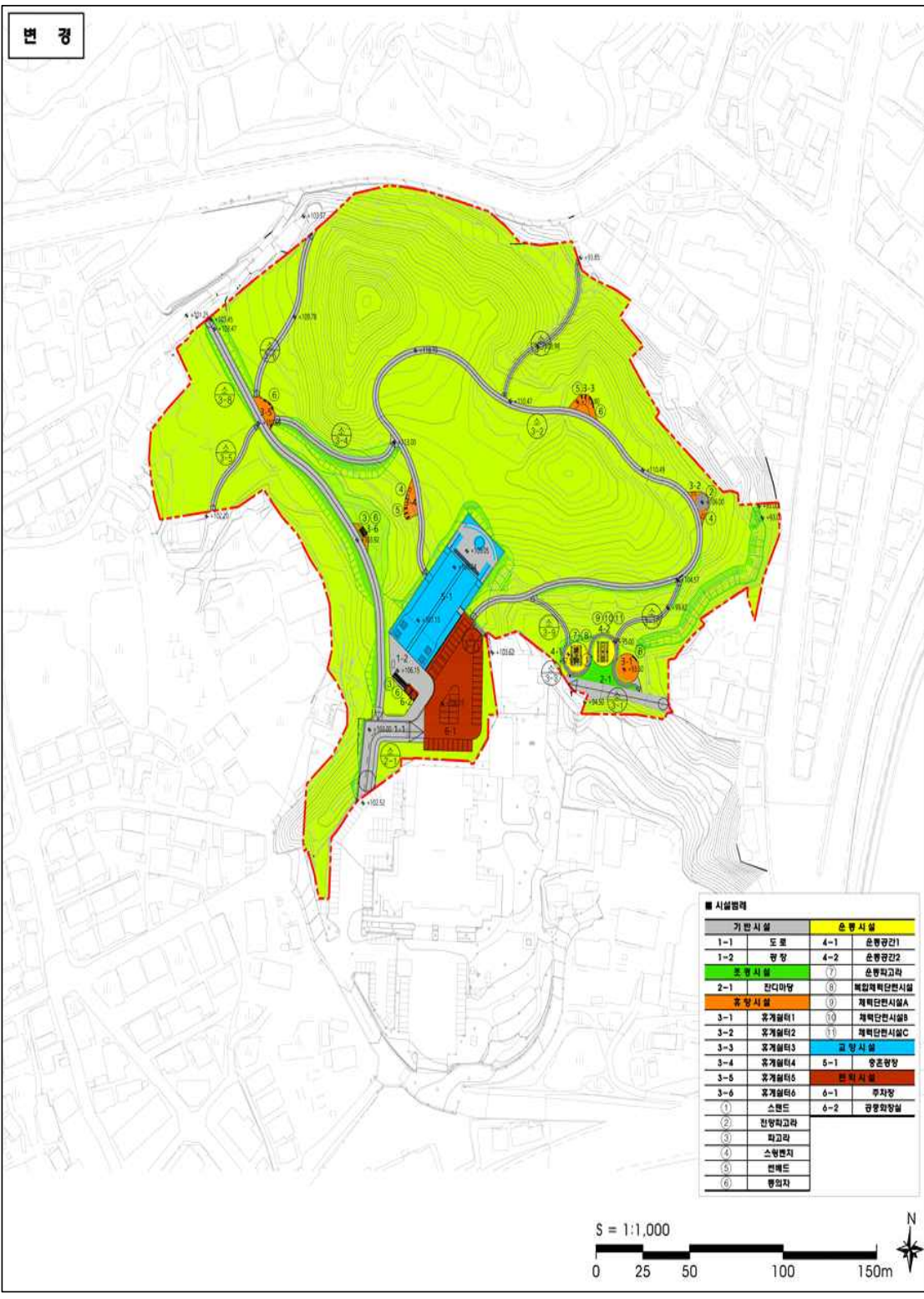
3. 실시계획 인가, 군관리계획 결정(변경) 도서 및 지형도면 등 : 게재 생략

※ 아래 결정도는 참고용 도면이므로 측량, 그 밖의 용도로 사용할 수 없으며, 그 외 「토지이용규제기본법」제8조에 의한 지형도면 등은 토지이음(<http://www.eum.go.kr>)에서 열람 가능함

4. 고시 관련 세부내용은 예천군청 도시과(☎054-650-6346)에서 열람 가능 합니다.

[참고] 공원조성계획 결정(변경)도







시 군

공 고

안동시 공고 제2026-674호

개발행위허가 제한지역 기간 연장을 위한 공람·공고

1. 『안동 바이오생명 국가산업단지 조성사업』 추진을 위해 난개발 방지 등 사회·경제적 손실을 사전에 예방하고자 고시[안동시 고시 제2023-305호(2023.3.15.)]한 개발행위허가 제한지역에 대해, 「국토의 계획 및 이용에 관한 법률」 제63조에 의거 개발행위허가 제한기간을 연장하고자 합니다.
2. 「토지이용규제 기본법」 제8조 및 같은 법 시행령 제6조에 따라 주민 의견을 청취하기 위하여 다음과 같이 공람·공고하오니 의견이 있으신 분은 공람기간 내에 서면으로 제출해주시기 바랍니다.

2026년 3월 23일

안 동 시 장



1. 공람기간 : 2026. 3. 23. ~ 2026. 4. 6. (15일간)
2. 공람장소 : 안동시청 투자유치과

3. 주요내용

- 제한지역 : 경상북도 안동시 풍산읍 노리 일원(변경없음)
- 제한면적 : 1,356,148㎡(변경없음)
- 제한기간
 - 당초 : 2023. 4. 20. ~ 2026. 4. 19.
 - 변경 : 2023. 4. 20. ~ 2028. 4. 19.(2년 연장)
- ※ 단, 제한기간 만료 이전에 관련 계획 수립 완료 시 해제
- 제한기간 연장 사유
 - 안동 바이오생명 국가산업단지 예정지의 도시관리계획이 결정될 경우 개발행위허가 기준이 크게 달라질 것으로 예상되며, 사업시행 전까지 부동산 투기, 난개발 등 사회경제적 손실을 사전예방하고자 개발행위허가 제한을 연장하고자 함
- 제한행위
 - 「국토의 계획 및 이용에 관한 법률」 제56조 제1항에 따른 개발행위허가 대상 중 다음의 행위
 - 1) 건축물의 건축 및 공작물의 설치
 - 2) 토지의 형질변경(경작을 위한 토지의 형질변경은 제외한다)
 - 3) 토석의 채취
 - 4) 토지 분할(건축물이 있는 대지의 분할은 제외한다)
 - 5) 관리지역에 물건을 1개월 이상 쌓아 놓는 행위
- 제한행위 제외대상
 - 가. 「국토의 계획 및 이용에 관한 법률」 제56조 제4항에 따른 개발행위허가를 받지 아니하고 할 수 있는 행위

나. 개발행위허가 제한지역 지정 고시일 이전에 관계 법령에 의하여 적법한 절차를 거쳐 시행 중인 개발행위허가

다. 재해복구나 재난수습을 위한 응급조치

라. 환경오염방지시설의 설치

마. 국가 또는 지방자치단체가 공익상의 필요에 의하여 시행하는 사업을 위한 토지의 형질변경

4. **관계도서** : 공람장소에 비치(별도게재 생략)

5. **의견제출** : 관계도서를 공람장소에 비치하여 열람하고 있으니 의견 있는 단체 또는 개인은 공람기간 내에 의견서를 공람장소에 반드시 서면으로 제출하여 주시기 바랍니다.

6. **기타** 자세한 사항은 안동시청 투자유치과(☎054-840-5021)으로 문의하시기 바랍니다. 참고로, 본 지정(안)은 최종 결정된 내용이 아니므로 향후 행정절차 이행과정에서 변경될 수 있으며, 공람장소에서 복사 및 사진촬영은 금지함을 알려드립니다.

구미시 공고 제2026-956호

구미 도시계획시설사업 실시계획인가 취소 공람·공고

구미시 고시 제2022-184호, 제2024-264호, 제2025-210호에 따른 구미 도시계획시설(도로, 주차장, 공원, 녹지, 유수지)사업 실시계획인가에 대하여 「국토의 계획 및 이용에 관한 법률」 제88조 및 같은 법 시행령 제97조의 규정에 따라 실시계획인가를 취소하고자 같은 법 제90조 및 같은 법 시행령 제99조에 따라 다음과 같이 공람·공고를 실시하오니 의견이 있으신 분은 공람기한 내에 의견서를 구미시청 도시계획과로 제출하여 주시기 바랍니다.

2026년 03월 23일

구 미 시 장

1. 사업시행지의 위치	◦ 구미시 광평동 68-1번지 일원						
2. 사업의 종류 및 명칭	◦ 종류 : 도시계획시설(도로, 주차장, 공원, 녹지, 유수지)사업 ◦ 명칭 : 도시계획시설(도로, 주차장, 공원, 녹지, 유수지)개설공사						
3. 사업의 규모	번호		도로명	전체현황	금회개설현황	면적(㎡)	비고
	1		도시계획도로 (중로2-16호선)	B=15~18.5m L=899m	B=15~18.5m L=426m	7,220.0	
	2		도시계획도로 (중로2-220호선)	B=16.5m L=230m	B=6.5m L=230m	1,481.0	
	3		도시계획도로 (중로3-252호선)	B=12m L=119m	B=4m L=119m	463.0	
	4		도시계획도로 (소로3-440호선)	B=6m L=575m	B=6m L=575m	3,534.0	
	번호		시설명 (시설번호)		전체현황	금회개설현황	비고
	1		주차장(111번)		1,736㎡	1,736㎡	
	2		소공원 (168번)		1,575㎡	1,575㎡	
			어린이공원 (171번)		3,150㎡	3,150㎡	
	3		경관녹지 (150번)		8,520㎡	8,520㎡	
4		유수지 (17번)		1,200㎡	1,200㎡	어린이공원 지하중복결정	
4. 사업시행자 성명 및 주소	◦ 주소 : 경북 구미시 구미대로 246, 서울특별시 강남구 언주로 726 ◦ 성명 : 구미중앙숲지역주택조합 조합장 이재수, 두산건설(주) 대표 이정환, 이강홍						
5. 사업시행기간	◦ 2022.08.08. ~ 2028.12.31.						
6. 공람기간	◦ 2026.03.23. ~ 2026.04.10. (14일간, 국·공휴일 제외)						
7. 사용 수용할 토지조서	◦ 붙임과 같음						
8. 취소사유	◦ 「공익사업을 위한 토지 등의 취득 및 보상에 관한 법률」 제21조 제2항에 따른 중앙토지수용위원회 협의 및 의견 미청취						

※ 관계도서는 구미시청 도시계획과(054-480-5405)에 비치하고 일반에게 보입니다. 끝.

□ 수용 또는 사용할 토지조서(중로 2-16호선)

연번	소재지	지번	지목	지적 면적 (㎡)	편입 면적 (㎡)	소유자		관계인			비고
						성명	주소	성명	주소	성명	
합계					7,220						
1	광평동	221	전	823	823	구미중앙숲지역 주택조합	경상북도 구미시 칠성로 99, 1층(원평동)				
2	광평동	221-3	전	124	124	구미시					
3	광평동	222-1	전	233	233	구미중앙숲지역 주택조합	경상북도 구미시 칠성로 99, 1층(원평동)				
4	광평동	222-4	답	29	29	구미중앙숲지역 주택조합	경상북도 구미시 칠성로 99, 1층(원평동)				
5	광평동	222-7	전	108	108	구미중앙숲지역 주택조합	경상북도 구미시 칠성로 99, 1층(원평동)				
6	광평동	222-8	전	126	126	구미시					
7	광평동	222-9	전	63	63	구미시					
8	광평동	222-10	전	179	72	구미시					
9	광평동	223-2	구	45	45	한국농어촌공사					
10	광평동	223-4	전	9	9	구미중앙숲지역 주택조합	경상북도 구미시 칠성로 99, 1층(원평동)				
11	광평동	223-5	전	23	23	구미중앙숲지역 주택조합	경상북도 구미시 칠성로 99, 1층(원평동)				

연번	소재지	지번	지목	지적 면적 (㎡)	편입 면적 (㎡)	소유자		관계인			비고
						성명	주소	성명	주소	성명	
12	광평동	228	답	234	234	구미중앙숲지역 주택조합	경상북도 구미시 칠성로 99, 1층(원평동)				
13	광평동	230	답	321	321	구미시					
14	광평동	232	답	211	211	구미중앙숲지역 주택조합	경상북도 구미시 칠성로 99, 1층(원평동)				
15	광평동	233-2	답	137	137	구미시					
16	광평동	233-3	전	91	63	구미시					
17	광평동	234	답	131	131	구미중앙숲지역 주택조합	경상북도 구미시 칠성로 99, 1층(원평동)				
18	광평동	235-1	답	364	349	구미중앙숲지역 주택조합	경상북도 구미시 칠성로 99, 1층(원평동)				
19	광평동	235-2	답	41	2	구미중앙숲지역 주택조합	경상북도 구미시 칠성로 99, 1층(원평동)				
20	광평동	235-21	답	279	279	구미중앙숲지역 주택조합	경상북도 구미시 칠성로 99, 1층(원평동)				
21	광평동	274-6	전	945	515	구미중앙숲지역 주택조합	경상북도 구미시 칠성로 99, 1층(원평동)				
22	광평동	276	답	756	554	구미중앙숲지역 주택조합	경상북도 구미시 칠성로 99, 1층(원평동)				
23	광평동	276-1	답	1,165	503	구미중앙숲지역 주택조합	경상북도 구미시 칠성로 99, 1층(원평동)				

연번	소재지	지번	지목	지적 면적 (㎡)	편입 면적 (㎡)	소유자		관계인			비고
						성명	주소	성명	주소	성명	
24	광평동	276-2	답	30	30	구미중앙숲지역 주택조합	경상북도 구미시 칠성로 99, 1층(원평동)				
25	광평동	산50-13	임	847	727	구미시					
26	광평동	산50-14	임	19	12	구미시					
27	광평동	산56-5	임	1,247	872	구미중앙숲지역 주택조합	경상북도 구미시 칠성로 99, 1층(원평동)				
28	광평동	산56-7	임	501	501	구미중앙숲지역 주택조합	경상북도 구미시 칠성로 99, 1층(원평동)				
29	광평동	산76-2	구	443	124	국(농림 수산부)					

□ 수용 또는 사용할 토지조서(중로 2-220호선)

연번	소재지	지번	지목	지적 면적 (㎡)	편입 면적 (㎡)	소유자		관계인			비고	
						성명	주소	성명	주소	성명		주소
합계					1,481							
1	광평동	233-3	답	91	28	구미시						
2	광평동	235-1	답	364	15	구미중앙숲지역 주택조합	경상북도 구미시 칠성로 99, 1층(원평동)					
3	광평동	235-2	답	41	39	구미중앙숲지역 주택조합	경상북도 구미시 칠성로 99, 1층(원평동)					
4	광평동	235-3	답	51	51	구미중앙숲지역 주택조합	경상북도 구미시 칠성로 99, 1층(원평동)					
5	광평동	235-4	답	23	23	구미중앙숲지역 주택조합	경상북도 구미시 칠성로 99, 1층(원평동)					
6	광평동	235-5	답	9	9	구미중앙숲지역 주택조합	경상북도 구미시 칠성로 99, 1층(원평동)					
7	광평동	235-8	답	86	86	구미시						
8	광평동	235-10	답	106	106	구미시						
9	광평동	235-12	답	126	126	구미시						
10	광평동	235-14	답	69	69	구미시						
11	광평동	235-15	답	6	6	구미시						

연번	소재지	지번	지목	지적 면적 (㎡)	편입 면적 (㎡)	소유자		관계인			비고
						성명	주소	성명	주소	성명	
12	광평동	238	전	81	81	구미중앙숲지역 주택조합	경상북도 구미시 칠성로 99, 1층(원평동)				
13	광평동	238-2	전	135	135	구미시					
14	광평동	244	답	619	23	구미중앙숲지역 주택조합	경상북도 구미시 칠성로 99, 1층(원평동)				
15	광평동	244-2	답	175	56	구미중앙숲지역 주택조합	경상북도 구미시 칠성로 99, 1층(원평동)				
16	광평동	245	답	225	133	구미중앙숲지역 주택조합	경상북도 구미시 칠성로 99, 1층(원평동)				
17	광평동	245-2	답	124	124	구미중앙숲지역 주택조합	경상북도 구미시 칠성로 99, 1층(원평동)				
18	광평동	산59-7	임	74	69	구미중앙숲지역 주택조합	경상북도 구미시 칠성로 99, 1층(원평동)				
19	광평동	산59-20	임	4,513	7	구미중앙숲지역 주택조합	경상북도 구미시 칠성로 99, 1층(원평동)				
20	광평동	산72-1	구	24	4	국(농림 수산부)					
21	광평동	산72-2	구	102	102	구미중앙숲지역 주택조합	경상북도 구미시 칠성로 99, 1층(원평동)				
22	광평동	산72-4	구	116	116	국(기획 재정부)					
23	광평동	산72-6	구	3,805	73	국(농림 수산부)					

□ 수용 또는 사용할 토지조서(종로 3-252호선)

연번	소재지	지번	지목	지적 면적(m ²)	편입 면적(m ²)	소유자		관계인		비고	
						성명	주소	성명	주소		관리내용
합계					463						
1	광평동	240	답	143	44	구미중앙숲 지역주택조합	경상북도 구미시 칠성로 99, 1층(원평동)				
						주식회사 **플러스	대구광역시 수성구 들안로**길 ** (수성동*가)	주식회사** *	대구광역시 북구 검단로**길 ***-*, **동(검단동)	가압류	
								김*호	대구광역시 수성구 들안로 ***-*(황금동 ***-*) 금영체라미스	가압류	
								주식회사** 창호	대구광역시 동구 화랑로 ***-*(효목동)	가압류	
								곽*용	대구광역시 동구 장동로 ** ***동 ***호(신천동,벽산이 솔렌스힐)	가압류	
								전력주식 회사	대구광역시 북구 환성정길 *-*(서변동)	가압류	
								***산업주 식회사	경상북도 영덕군 영덕읍 덕곡**길 *	가압류	
								주식회사** 이엔씨	대구광역시 수성구 들안로 ***-*(황금동)	가압류	
								현*화	대구광역시 북구 칠곡중앙대로**길 **, ***호(태전동)	가압류	

연번	소재지	지번	지목	지적 면적(㎡)	평입 면적(㎡)	소유자		관계인			비고		
						성명	주소	성명	주소	성명		주소	관리내용
								공(칠곡군)			암류		
								박*호	대구광역시 수성구 들안로**길**동 ***호(수성동**가, 수성*가 화성파크드림)			근저당권	
								최*숙	대구광역시 수성구 신천동***길***-*, ***호(수성동**가, 다세대주택)			근저당권	
								국(서대구 세무서)				암류	
2	광평동	242-1	답	595	83	구미중앙숲지 여주택조합	경상북도 구미시 칠성로 99, 1층(원평동)						
3	광평동	242-2	답	94	29	구미중앙숲지 여주택조합	경상북도 구미시 칠성로 99, 1층(원평동)						
4	광평동	243-2	답	233	64	구미중앙숲지 여주택조합	경상북도 구미시 칠성로 99, 1층(원평동)						
5	광평동	243-4	답	139	83	구미중앙숲지 여주택조합	경상북도 구미시 칠성로 99, 1층(원평동)						

연번	소재지	지번	지목	지적 면적(m ²)	편입 면적(m ²)	소유자		관계인			비고
						성명	주소	성명	주소	성명	
6	광평동	244-2	답	175	81	구미중앙숲지 여주태조합	경상북도 구미시 칠성로 99, 1층(원평동)				
7	광평동	260	답	40	37	구미시					
8	광평동	산59-10	임	645	42	구미중앙숲지 여주태조합	경상북도 구미시 칠성로 99, 1층(원평동)				

□ 수용 또는 사용할 토지조서(소로 3-440호선)

연번	소재지	지번	지목	지적 면적 (㎡)	편입 면적 (㎡)	소유자		관계인		비고
						성명	주소	성명	주소	
합계					3,534					
1	광평동	262-1	전	353	232	구미중앙숲 지역주택조합	경상북도 구미시 칠성로 99, 1층(원평동)			
2	광평동	265-1	답	531	213	구미중앙숲 지역주택조합	경상북도 구미시 칠성로 99, 1층(원평동)			
3	광평동	266	답	676	235	구미중앙숲 지역주택조합	경상북도 구미시 칠성로 99, 1층(원평동)			
4	광평동	270-1	구	33	20	한국농어촌 공사				
5	광평동	270-5	답	170	60	구미중앙숲 지역주택조합	경상북도 구미시 칠성로 99, 1층(원평동)			
6	광평동	270-6	답	245	94	구미중앙숲 지역주택조합	경상북도 구미시 칠성로 99, 1층(원평동)			
7	광평동	273-1	답	104	62	구미중앙숲 지역주택조합	경상북도 구미시 칠성로 99, 1층(원평동)			
8	광평동	273-4	구	101	29	한국농어촌 공사				
9	광평동	274-2	구	57	14	한국농어촌 공사				
10	광평동	274-3	전	4	3	구미중앙숲 지역주택조합	경상북도 구미시 칠성로 99, 1층(원평동)			

연번	소재지	지번	지목	지적 면적 (㎡)	편입 면적 (㎡)	소유자		관계인			비고
						성명	주소	성명	주소	성명 내용	
11	광평동	274-6	전	945	129	구미중앙숲 지역주택조합	경상북도 구미시 칠성로 99, 1층(원평동)				
12	광평동	274-8	구	43	42	한국농어촌 공사					
13	광평동	274-9	전	158	1	구미중앙숲 지역주택조합	경상북도 구미시 칠성로 99, 1층(원평동)				
14	광평동	274-10	전	86	61	구미중앙숲 지역주택조합	경상북도 구미시 칠성로 99, 1층(원평동)				
15	광평동	산56-4	임	4,689	856	구미중앙숲 지역주택조합	경상북도 구미시 칠성로 99, 1층(원평동)				
16	광평동	산58-2	임	547	297	구미중앙숲 지역주택조합	경상북도 구미시 칠성로 99, 1층(원평동)				
17	광평동	산58-3	임	807	27	구미중앙숲 지역주택조합	경상북도 구미시 칠성로 99, 1층(원평동)				
18	광평동	산59-1	임	1,423	157	구미중앙숲 지역주택조합	경상북도 구미시 칠성로 99, 1층(원평동)				
19	광평동	산59-10	임	645	2	구미중앙숲 지역주택조합	경상북도 구미시 칠성로 99, 1층(원평동)				
20	광평동	산59-16	임	2,182	288	구미중앙숲 지역주택조합	경상북도 구미시 칠성로 99, 1층(원평동)				
21	광평동	산72-5	구	59	43	국(농림 수산부)					

연번	소재지	지번	지목	지적 면적 (㎡)	편입 면적 (㎡)	소유자			관계인			비고	
						성명	주소	주소	성명	주소	성명		주소
22	광평동	산72-8	구	66	4	국(농림 수산부)							
23	광평동	산72-9	구	816	182	국(농림 수산부)							
24	광평동	산75	구	604	347	국(농림 수산부)							
25	광평동	산76-3	구	220	136	국(농림 수산부)							

□ 수용 또는 사용할 토지조서(주차장, 시설번호 111번)

연번	소재지	지번	지목	지적 면적(㎡)	편입 면적(㎡)	소유자		관계인			비고	
						성명	주소	성명	주소	성명		주소
합계					1,736							
1	광평동	222-10	전	179	107	구미시						
2	광평동	274-6	전	945	30	구미중앙숲지역 주택조합	경상북도 구미시 칠성로 99, 1층(원평동)					
3	광평동	276	답	756	202	구미중앙숲지역 주택조합	경상북도 구미시 칠성로 99, 1층(원평동)					
4	광평동	276-1	답	1,165	662	구미중앙숲지역 주택조합	경상북도 구미시 칠성로 99, 1층(원평동)					
5	광평동	276-4	답	119	119	구미시						
6	광평동	277-3	체	67	67	구미시						
7	광평동	산56-5	임	1,247	239	구미중앙숲지역 주택조합	경상북도 구미시 칠성로 99, 1층(원평동)					
8	광평동	산76-2	구	443	310	국(농림수산부)						

□ 수용 또는 사용할 토지조서(소공원, 시설번호 168번)

연번	소재지	지번	지목	지적 면적 (㎡)	편입 면적 (㎡)	소유자		관계인		비고
						성명	주소	성명	주소	
합계					1,575					
1	광평동	260	답	40	3	구미시				
2	광평동	산59-1	임	1,423	182	구미중앙숲지역 주택조합	경상북도 구미시 칠성로 99, 1층(원평동)			
3	광평동	산59-4	임	869	4	구미중앙숲지역 주택조합	경상북도 구미시 칠성로 99, 1층(원평동)			
4	광평동	산59-10	임	645	569	구미중앙숲지역 주택조합	경상북도 구미시 칠성로 99, 1층(원평동)			
5	광평동	산59-11	임	109	22	구미중앙숲지역 주택조합	경상북도 구미시 칠성로 99, 1층(원평동)			
						김*오	구미시 형곡동 ***-*, 형곡*차두산맨션***			
6	광평동	산59-16	임	2,182	795	구미중앙숲지역 주택조합	경상북도 구미시 칠성로 99, 1층(원평동)			

□ 수용 또는 사용할 토지조서(어린이공원, 시설번호 171번)

연번	소재지	지번	지목	지적 면적(㎡)	편입 면적(㎡)	소유자		관계인			비고	
						성명	주소	성명	주소	성명		주소
합계					3,150							
1	광평동	240	답	143	99	구미중앙숲지역 주택조합	경상북도 구미시 칠성로 99, 1층(원평동)					
						김*오	구미시 형곡동 ***-*, 형곡*차두산맨션***					
2	광평동	242-1	답	595	512	구미중앙숲지역 주택조합	경상북도 구미시 칠성로 99, 1층(원평동)					
3	광평동	242-2	답	94	65	구미중앙숲지역 주택조합	경상북도 구미시 칠성로 99, 1층(원평동)					
4	광평동	243-1	답	662	622	구미중앙숲지역 주택조합	경상북도 구미시 칠성로 99, 1층(원평동)					
5	광평동	243-2	답	233	169	구미중앙숲지역 주택조합	경상북도 구미시 칠성로 99, 1층(원평동)					
6	광평동	243-4	답	139	56	구미중앙숲지역 주택조합	경상북도 구미시 칠성로 99, 1층(원평동)					
7	광평동	244	답	619	596	구미중앙숲지역 주택조합	경상북도 구미시 칠성로 99, 1층(원평동)					
8	광평동	244-2	답	175	38	구미중앙숲지역 주택조합	경상북도 구미시 칠성로 99, 1층(원평동)					
9	광평동	245	답	225	92	구미중앙숲지역 주택조합	경상북도 구미시 칠성로 99, 1층(원평동)					
10	광평동	산59-1	임	1,423	869	구미중앙숲지역 주택조합	경상북도 구미시 칠성로 99, 1층(원평동)					
11	광평동	산59-10	임	645	32	구미중앙숲지역 주택조합	경상북도 구미시 칠성로 99, 1층(원평동)					

□ 수용 또는 사용할 토지조서(경관녹지, 시설번호 150번)

연번	소재지	지번	지목	지적 면적 (㎡)	편입 면적 (㎡)	소유자		관계인			비고
						성명	주소	성명	주소	성명	
합계					8,520						
1	광평동	262-1	전	353	121	구미중앙숲지역 주택조합	경상북도 구미시 칠성로 99, 1층(원평동)				
2	광평동	265-1	답	531	318	구미중앙숲지역 주택조합	경상북도 구미시 칠성로 99, 1층(원평동)				
3	광평동	266	답	676	441	구미중앙숲지역 주택조합	경상북도 구미시 칠성로 99, 1층(원평동)				
4	광평동	270-1	구	33	13	한국농어촌공사					
5	광평동	270-5	답	170	110	구미중앙숲지역 주택조합	경상북도 구미시 칠성로 99, 1층(원평동)				
6	광평동	270-6	답	245	151	구미중앙숲지역 주택조합	경상북도 구미시 칠성로 99, 1층(원평동)				
7	광평동	273-1	답	104	42	구미중앙숲지역 주택조합	경상북도 구미시 칠성로 99, 1층(원평동)				
8	광평동	273-4	구	101	72	한국농어촌공사					
9	광평동	273-6	답	56	56	구미중앙숲지역 주택조합	경상북도 구미시 칠성로 99, 1층(원평동)				
10	광평동	274-1	전	49	49	구미중앙숲지역 주택조합	경상북도 구미시 칠성로 99, 1층(원평동)				

연번	소재지	지번	지목	지적 면적 (㎡)	편입 면적 (㎡)	소유자		관계인			비고
						성명	주소	성명	주소	성명	
11	광평동	274-2	구	57	43	한국농어촌공사					
12	광평동	274-3	전	4	1	구미중앙숲지역 주택조합	경상북도 구미시 칠성로 99, 1층(원평동)				
13	광평동	274-4	전	28	28	구미중앙숲지역 주택조합	경상북도 구미시 칠성로 99, 1층(원평동)				
14	광평동	274-6	전	945	271	구미중앙숲지역 주택조합	경상북도 구미시 칠성로 99, 1층(원평동)				
15	광평동	274-8	구	43	1	한국농어촌공사					
16	광평동	274-10	전	86	25	구미중앙숲지역 주택조합	경상북도 구미시 칠성로 99, 1층(원평동)				
17	광평동	산50-13	임	847	120	구미시					
18	광평동	산50-14	임	19	7	구미시					
19	광평동	산56-4	임	4,689	3,833	구미중앙숲지역 주택조합	경상북도 구미시 칠성로 99, 1층(원평동)				
20	광평동	산56-5	임	1,247	136	구미중앙숲지역 주택조합	경상북도 구미시 칠성로 99, 1층(원평동)				
21	광평동	산58-2	임	547	182	구미중앙숲지역 주택조합	경상북도 구미시 칠성로 99, 1층(원평동)				

연번	소재지	지번	지목	지적 면적 (㎡)	편입 면적 (㎡)	소유자		관계인			비고
						성명	주소	성명	주소	관리내용	
22	광평동	산59-4	임	869	865	구미중앙숲지역 주택조합	경상북도 구미시 칠성로 99, 1층(원평동)				
23	광평동	산59-11	임	109	87	구미중앙숲지역 주택조합	경상북도 구미시 칠성로 99, 1층(원평동)				
						김*오	구미시 형곡동 ***-*, 형곡*차두산맨션***				
24	광평동	산59-16	임	2,182	544	구미중앙숲지역 주택조합	경상북도 구미시 칠성로 99, 1층(원평동)				
25	광평동	산72	구	1,084	24	국(농림수산부)					
26	광평동	산72-5	구	59	16	국(농림수산부)					
27	광평동	산72-9	구	816	390	국(농림수산부)					
28	광평동	산75	구	604	257	국(농림수산부)					
29	광평동	산75-1	구	662	224	국(농림수산부)					
30	광평동	산76-2	구	443	9	국(농림수산부)					
31	광평동	산76-3	구	220	84	국(농림수산부)					

경산시 공고 제2026-653호

경산도시계획시설(도로-소로2-하106호선) 사업 실시계획인가 열람공고

경산도시계획시설(도로-소로2-하106호선)사업 실시계획인가를 위하여 『국토의 계획 및 이용에 관한 법률』 제90조 및 같은법 시행령 제99조의 규정에 의거 실시계획의 사전 열람을 아래와 같이 실시하고, 「공익사업을 위한 토지 등의 취득 및 보상에 관한 법률」 제21조 제2항에 따라 주민, 이해관계자 등의 의견을 듣고자 하오니, 이해관계가 있는 분이나 단체는 의견이 있을 때에는 열람 기간 내에 의견서를 제출하여 주시기 바랍니다.

2026년 03월 23일

경 산 시 장

1. 사업시행지의 위치 : 경산시 하양읍 남하리 525-1번지 일원

2. 사업의 종류 및 명칭

○ 종 류 : 도로

○ 명 칭 : 소로2-하106호선

※ 하양 남하1리 도시계획도로(소로2-하106) 개설공사

3. 사업규모

- 시설결정면적 : B=8.0m, L=320.0m
- 시설시행면적 : B=8.0m, L=320.0m

4. 사업기간

- 실시계획인가일로부터 ~ 2028년 12월 31일까지

5. 사업시행자의 성명 및 주소

- 성 명 : 경산시장
- 주 소 : 경산시 남매로 159

6. 실시계획인가 사유

- 하양읍 남하1리 도시계획도로를 개설함으로 지역주민의 교통편의 제공과 주민 기초 생활 향상을 목적으로 함.

7. 수용 또는 사용할 토지 또는 건물의 소재지·지번·지목 및 면적, 소유권과

소유권 외 권리의 명세 및 그 소유자, 권리자의 주소, 성명 : 붙임

8. 열람 및 의견청취 장소 : 경산시청 도시과, 도로철도과

9. 열람 및 의견청취 기간 : 2026. 03. 23. ~ 2026. 04. 06.

(도보게재일로부터 15일간)

10. 기타 자세한 사항은 경산시청 도시과(☎810-5522) 및 도로철도과
(☎810-6131)로 문의하시기 바랍니다.

■ 공익사업을 위한 토지 등의 취득 및 보상에 관한 법률 시행규칙[별지 제12호서식] <개정 2016. 6. 14.>

수용되거나 사용할 토지의 세목조서

일련 번호	소재지	지번 (원래 지번)	지목	면적		토지소유자		관계인			비고
				공부상 면적(㎡)	편입 면적(㎡)	성명 또는 명칭	주소	성명 또는 명칭	주소	권리의 종류 및 내용	
1	하양읍 남하리	525-1	대	508	96	경산시					
2	하양읍 남하리	465-10	전	766	766	경산시					
3	하양읍 남하리	산144-8	임	266	266	경산시					
4	하양읍 남하리	525-4	대	726	726	경산시					
5	하양읍 남하리	530-2	전	1	1	경산시					
6	하양읍 남하리	530-1	전	1	1	경산시					
7	하양읍 남하리	529-1	답	1	1	김*에 외2인	대구광역시 동구 과계로				
8	하양읍 남하리	810	도	288	288	건설부					
9	하양읍 남하리	526-1	답	162	162	경산시					
10	하양읍 남하리	527-3	전	326	326	경산시					
11	하양읍 남하리	527-8	전	26	26	경산시					
12	하양읍 남하리	528-1	답	7	7	경산시					
13	하양읍 남하리	542-1	전	6	6	경산시					

297mm×210mm [백상지 80g/㎡]

경산시 공고 제2026-664호

경산 도시관리계획(도시계획시설:공원) 결정(변경)(안) 주민열람 공고

경산 도시관리계획(도시계획시설:공원) 결정(변경)(안)에 대하여 「국토의 계획 및 이용에 관한 법률」 제28조 및 같은법 시행령 제22조, 「도시공원 및 녹지 등에 관한 법률」 제16조의2, 「토지이용규제기본법」 제8조 규정에 의거 주민의견을 청취하고자 다음과 같이 공고합니다.

2026년 3월 23일

경 산 시 장

1. 공 고 명: 도시관리계획(도시계획시설:공원) 결정(변경)(안) 주민열람 공고
2. 공고기간: 2026. 3. 23. ~ 2026. 4. 7. (15일)
3. 도시관리계획(안) 열람내용

○ 도시계획시설(공원) 결정(변경)조서

구분	시설명	시설의 세분	위치	면적(㎡)	최초결정일	비고
기정	조영4공원	어린이공원	경산시 압량읍 부적리 525-8 일원	1,291	경상북도고시제289호 (1985.12.19.)	
변경	부적4공원	어린이공원	경산시 압량읍 부적리 521-4	1,291	경상북도고시제289호 (1985.12.19.)	
기정	조영1공원	어린이공원	경산시 압량읍 부적리 413-34 일원	2,033	경상북도고시제289호 (1985.12.19.)	
변경	부적5공원	어린이공원	경산시 압량읍 부적리 413-2	2,033	경상북도고시제289호 (1985.12.19.)	

○ 공원 결정(변경) 사유

- 기존 공원 명칭이 지역명 및 주민 인식과 일치하지 않아 주민 혼선이 우려됨에 따라, 주민 의견을 반영하여 공원 명칭을 변경하고 지번 이동에 따른 위치를 수정하고자 함.

4. 관계도서 : 열람장소에 비치

※ 토지이용규제기본법 제8조에 의한 지형도면 등은 토지이음(<http://eum.go.kr>)에서 열람 가능

5. 열람장소 및 의견제출 : 경산시 경제환경국 공원녹지과(☎053-810-6151)

6. 본 도시관리계획 결정(변경) 안에 대하여 의견이 있으신 분은 열람기간 내 의견서를 서면으로 제출하여 주시기 바라며, 기타 자세한 사항은 열람장소로 문의하시기 바랍니다.

※ 본 열람 내용은 확정된 사항이 아니며 도시관리계획 결정 절차 이행 중 변경될 수 있습니다

경산시 공고 제2026-671호

경산 도시관리계획[근린공원1(신제지) 조성계획] 결정(변경) 열람·공고

경산시 진량읍 신제리 일원의 경산 도시관리계획[근린공원1(신제지) 조성계획] 결정(변경)에 대하여, 「도시공원 및 녹지 등에 관한 법률」 제16조의2, 「토지이용규제기본법」 제8조 및 같은법 시행령 제6조 규정에 따라 공원조성계획 결정(변경)“안”에 대한 주민 의견 청취를 위하여, 아래와 같이 열람을 실시하오니 의견이 있으신 분은 열람기간 내에 의견서를 제출하여 주시기 바랍니다.

2026년 3월 23일

경 산 시 장

1. 도시관리계획 결정(변경) “안”

가. 공원시설 결정(변경) 조서(변경없음)

구분	도면표시 번호	시설명	시설의 세분	위 치	면적 (㎡)			비고
					기정	변경	변경후	
기정	1	근린공원1 (신제지)	근린 공원	진량읍 신제리 811번지 일원	162,359.2	-	162,359.2	

나. 공원조성계획 결정(변경) 조서

구 분	기 정			변 경			비 고
	부지면적 (㎡)	건축면적 (㎡)	구성비 (%)	부지면적 (㎡)	건축면적 (㎡)	구성비 (%)	
총 계	162,359.2	-	100	162,359.2	-	100.0	-
시설종류	소계	9,045.3	-	10,192.3	-	6.3	증) 1,147㎡
	도로및광장	5,283.2	-	5,283.2	-	3.3	-
	조경시설	986.0	-	986.0	-	0.6	-
	휴양시설	1,992.6	-	1,992.6	-	1.2	-
	운동시설	245.5	-	245.5	-	0.2	-
	교양시설	538.0	-	0.3	1,685.0	-	1.0
녹지	153,313.9	-	94.4	152,166.9	-	93.7	감) 1,147㎡

■ 도로 결정(변경) 조서

○ 도로세부조서(변경없음)

구분	규모			폭원(m)	연장(m)	면적(㎡)	기능	시점	종점	비고
	등급	류별	번호							
기정	총계				1,898.9	5,012.6	18개 노선			
기정	소로	3	진1	4.0	25.0	100.0	진입로	공원경계	광장2	변경없음
기정	소로	3	진2	4.0	13.3	53.2	진입로	산책로3	쉼터5	변경없음
기정	소로	3	진3	3.0	269.5	808.5	진입로	공원경계	진입로1	변경없음
기정	소로	3	진4	3.0	47.6	142.8	진입로	공원경계	진입로1	변경없음
기정	소로	3	산1	3.0	363.5	1,090.5	산책로	공원경계	쉼터3	변경없음
기정	소로	3	산2	3.0	192.5	576.6	산책로	쉼터3	쉼터4	변경없음
기정	소로	3	산3	3.0	266.0	798.0	산책로	공원경계	쉼터4	변경없음
기정	소로	3	산4	2.0	107.2	214.4	산책로	쉼터1	전망쉼터	변경없음
기정	소로	3	산5	2.0	78.5	157.0	산책로	산책로8	산책로4	변경없음
기정	소로	3	산6	2.0	62.0	124.0	산책로	산책로7	산책로4	변경없음
기정	소로	3	산7	2.0	81.0	162.0	산책로	산책로8	전망쉼터	변경없음
기정	소로	3	산8	2.0	147.5	295.0	산책로	숲속교실	산책로1	변경없음
기정	소로	3	산9	2.0	127.5	255.0	산책로	광장2	산책로1	변경없음
기정	소로	3	산10	2.0	28.7	57.4	산책로	산책로8	산책로9	변경없음
기정	소로	3	산11	2.0	32.1	64.2	산책로	산책로8	산책로9	변경없음
기정	소로	3	산12	2.0	31.5	63.0	산책로	산책로8	산책로9	변경없음
기정	소로	3	산13	2.0	12.0	24.0	산책로	산책로8	쉼터2	변경없음
기정	소로	3	산14	2.0	13.5	27.0	산책로	쉼터2	산책로9	변경없음

■ 세부시설 결정(변경) 조서

구분	도면 번호	시설명	위치	부지면적 (㎡)	건축면적(㎡)		규모	비고
					바닥면적	연면적		
		기정		162,359.2	-	-	-	
		변경		162,359.2	-	-	-	
시설면적	기정			9,045.3	-	-	28개소	
	변경			10,192.3	-	-	28개소	증)1,147㎡
1.도로 및 광장								
기정	소계			5,283.2	-	-	-	
기정		도로	신제리 811	5,012.6	-	-	-	
기정		광장	신제리 811	270.6	-	-	-	
기정	가-1	광장1	신제리 811	183	-	-	-	
기정	가-2	광장2	신제리 811	87.6	-	-	-	
3.조경시설								
기정	소계			986	-	-	10개소	
기정	나	계절화단	신제리 811	313	-	-	-	
기정	다	잔디마당	신제리 811	673	-	-	-	
기정	A	정자	신제리 811	-	-	-	1개소	
기정	B	파고라	신제리 811	-	-	-	6개소	
기정	C	앞음벽	신제리 811	-	-	-	3개소	

구분	도면 번호	시설명	위치	부지면적 (㎡)	건축면적(㎡)		규모	비고
					바닥면적	연면적		
4.휴양시설								
기정	소계			1,922.6	-	-	12개소	
기정	라-1	쉼터1	신제리 811	182.5	-	-	-	
기정	라-2	쉼터2	신제리 811	28.3	-	-	-	
기정	라-3	쉼터3	신제리 811	95	-	-	-	
기정	라-4	쉼터4	신제리 811	63.6	-	-	-	
기정	라-5	쉼터5	신제리 811	40	-	-	-	
기정	마	전망쉼터	신제리 811	235.4	-	-	-	
기정	바	피크닉장	신제리 811	1,347.8	-	-	-	
기정	D	야외탁자	신제리 811	-	-	-	12개소	
5. 운동시설								
기정	소계			245.5	-	-	6개소	
기정	사-1	체력단련장1	신제리 811	89.5	-	-	2개소	
기정	사-2	체력단련장2	신제리 811	101.5	-	-	2개소	
기정	사-3	체력단련장3	신제리 811	54.5	-	-	2개소	
5.교양시설								
기정	소계			538.0	-	-	-	
변경	소계			1,685.0	-	-	-	
기정	아	자연학습장	신제리 811	311	-	-	-	

구분	도면 번호	시설명	위치	부지면적 (㎡)	건축면적(㎡)		규모	비고
					바닥면적	연면적		
기정	자	숲속교실	신제리 811	227	-	-	-	
신설	차	수상데크로드	신제리 811	1,140	-	-	-	증) 1,140㎡
신설	카	수상조형물	신제리 811	7	-	-	-	증) 7㎡
6. 녹지								
기정	소계			153,313.9	-	-	-	녹지율 94.43%
변경	소계			152,166.9	-	-	-	녹지율 93.72%
기정		녹지	신제리 811	50,468.9	-	-	-	
변경		녹지	신제리 811	50,433.9	-	-	-	감) 35㎡
기정		저수지	신제리 811	102,845.0	-	-	-	
변경		저수지	신제리 811	101,733.0	-	-	-	감) 1,112㎡

2. 열람내용 : 근린공원1(신제지) 공원조성계획 결정(변경) “안”

3. 열람장소 : 경산시청 공원녹지과, 진량읍 행정복지센터

4. 열람기간 : 2026. 3. 23. ~ 2026. 4. 6.(초일불산입 14일 이상)

5. 의견제출 : 열람 기간 내 경산시청 공원녹지과로 우편(경산시 남매로 159)
또는 Fax(053-810-6449)로 서면 제출하시고, 기타 문의사항은
공원녹지과 (☎053-810-6152)로 문의하시기 바랍니다.

청도군 공고 제2026-296호

청도 군계획시설사업(체육시설) 실시계획인가(안) 관계서류 열람·공고

청도군 이서면 학산리 164-1번지 일원‘이서(학산) 게이트볼장 추가 설치공사’에 따른 군계획시설사업(체육시설)에 대하여 「국토의 계획 및 이용에 관한 법률」 제90조 및 같은 법 시행령 제99조에 의거 아래와 같이 관계서류의 공람을 실시하오니, 본 사업에 대하여 의견이 있는 토지소유자 및 이해관계인은 공람기간 내에 의견서를 제출하여 주시기 바랍니다.

2026년 3월 23일

청 도 군 수

1. 공람(열람)기간 : 2026. 3. 20. ~ 4. 8.

2. 공람장소 및 의견제출

가. 공람장소 및 의견제출처

- 청도군청 문화예술체육과(경상북도 청도군 화양읍 청화로 70(3층))

나. 의견제출기간 : 공람(열람)기간 이내

3. 사업개요

가. 사업시행지의 위치 : 청도군 이서면 학산리 164-1번지 일원

나. 사업종류의 명칭

- 1) 종 류 : 청도 군계획시설(체육시설)
- 2) 명 칭 : 이서(학산) 게이트볼장 추가 설치공사

다. 사업의 규모

- 1) 사업시행내용 : 체육시설 부지 내 게이트볼장 조성
- 2) 면적
 - 실시계획인가 면적 : 3,670㎡ (군계획시설 체육시설 결정면적)
 - 사업시행면적 : 1,788㎡ (체육시설 부지 내 게이트볼장 조성)

라. 사업시행자 성명 및 주소

- 1) 성 명 : 청도군수
- 2) 주 소 : 경상북도 청도군 화양읍 청화로 70

마. 사업의 착수 및 준공예정일 : 인가일로부터 ~ 2026. 12. 31.

바. 사용 또는 수용할 토지 등의 소유권과 이외의 권리 명세서 : 붙임

4. 기타사항은 청도군청 문화예술체육과(☎054-370-2093)로 문의하시기
바랍니다.

■ 수용 또는 사용할 토지 등의 소유권과 소유권 외의 권리 명세서

연번	소재지	지번	지목	면 적(m ²)		소유자		소유권이외의 권리			비고
				공부면적	편입면적	주소	성명	권리 종류	주소	성명	
합 계			8필지	9,360	3,670						
1	이서면 학산리	118-3	묘	1,801	1,304	청도군 화양읍 청화로 70	청도군				
2	이서면 학산리	119-1	전	1,166	974	청도군 화양읍 청화로 70	청도군				
3	이서면 학산리	120-4	전	40	5	청도군 화양읍 청화로 70	청도군				
4	이서면 학산리	120-5	전	503	284	청도군 화양읍 청화로 70	청도군				
5	이서면 학산리	164-1	전	1,365	984	청도군 화양읍 청화로 70	청도군				
6	이서면 학산리	167-1	대	4,351	28	청도군 화양읍 청화로 70	청도군				
7	이서면 학산리	834	도	96	74	-	국(농림 축산식품부)				
8	이서면 학산리	834-1	도	38	17	청도군 화양읍 청화로 70	청도군				



기 타

고 시

낙동강유역환경청 고시 제2026-223호

하천점용허가 고시

하천법 시행령 제38조에 따라 아래와 같이 하천점용 허가를 하였기에 이를 고시합니다.

2026년 3월 23일

낙동강유역환경청장

하천의 명칭	위천(국가하천)
점용자 성명 및 주소	성명 : 의성군수(안전건설과) 주소 : 경상북도 의성군 의성읍 군청길 31
점 용 위 치 및 면적	위치 : 경상북도 의성군 비안면 쌍계리 1049-4 외 4개소 면적 : 16.8㎡
점 용 목 적 및 시 설 개 요	○ 점용목적 : 감시용 CCTV 및 진입 차단시설 설치(비안면) ○ 시설개요 - CCTV 폴대(6m) 5개소 - 차량용 차단기(0.3×0.3m) 1개소, 볼라드(3EA) 5개소 - 전선용 배관 244m
점 용 기 간	2026년 03월 19일부터 2031년 03월 18일까지

낙동강유역환경청 고시 제2026-224호

하천점용허가 고시

하천법 시행령 제38조에 따라 아래와 같이 하천점용 허가를 하였기에 이를 고시합니다.

2026년 3월 23일

낙동강유역환경청장

하천의 명칭	위천(국가하천)
점용자 성명 및 주소	성명 : 의성군수(안전건설과) 주소 : 경상북도 의성군 의성읍 군청길 31
점 용 위 치 및 면적	위치 : 경상북도 의성군 안계면 용기리 1091-5 외 2개소 면적 : 9.36㎡
점 용 목 적 및 시 설 개 요	○ 점용목적 : 감시용 CCTV 및 진입 차단시설 설치(안계면 외) ○ 시설개요 - CCTV 폴대(6m) 3개소 - 차량용 차단기(0.3×0.3m) 4개소, 볼라드(4EA) 1개소 - 전선용 배관 109m
점 용 기 간	2026년 03월 19일부터 2031년 03월 18일까지

낙동강유역환경청 고시 제2026-226호

하천점용허가 고시

하천법 시행령 제38조에 따라 아래와 같이 하천점용 허가를 하였기에 이를 고시합니다.

2026년 3월 23일

낙동강유역환경청장

하천의 명칭	동창천(국가하천)
점용자 성명 및 주소	성명 : 낙동강홍수통제소(예보통제과) 주소 : 부산광역시 사하구 낙동남로 1233번길 88
점 용 위 치 및 면적	위치 : 경상북도 청도군 매전면 호화리 534-72번지 일원 면적 : 22.5㎡
점 용 목 적 및 시 설 개 요	○ 점용목적 : 수위관측소 설치(호화교) ○ 시설개요 - 관측국사(알루미늄 시트판넬 사각 3.0m×3.0m, H=2.7m) - 관측국사받침(강재 5.0m×4.5m, 기초콘크리트 1.0m×1.0m×0.6m 4개소) - 스텐웬스 및 출입문(L=5.0m, H=2.0m)
점 용 기 간	2026년 3월 23일부터 2031년 3월 22일까지