

경상북도



선 람	기관(부서)의 장

제6608호 2022년 2월 10일(목)

경 상 북 도

■ 고 시

- 상주일반산업단지계획(변경) 승인 및 지형도면 등 고시
(경상북도 고시 제2022-44호) 5

회 람								
--------	--	--	--	--	--	--	--	--

발행인:경상북도지사 편집:대변인실

- 대지조성사업계획 변경승인 고시
(경상북도 고시 제2022-45호) 48

■ 공 고

- 정보통신공사업 신규등록 공고
(경상북도 공고 제2022-202호) 64

시 군

■ 고 시

- 경주 제내5일반산업단지계획(변경) 승인 고시
(경주시 고시 제2022-26호) 66
- 경주 문산2일반산업단지 실시계획 승인 및 지형도면등 고시
(경주시 고시 제2022-27호) 76
- 구미 도시계획시설(자동차정류장:공동차고지) 실시계획(변경)인가 고시
(구미시 고시 제2022-26호) 109

■ 공 고

- 공인 신조 공고
(경산시 공고 제2022-271호) 113

기 타

■ 규 정

- 경상북도의회 진정서등 처리에 관한 규정
(경상북도의회 규정 제99호) 116
- 경상북도의회 윤리특별위원회 운영에 관한 규정 일부개정규정
(경상북도의회 규정 제100호) 124



경 상 북 도

고 시

경상북도 고시 제2022-44호

상주일반산업단지계획(변경) 승인 및 지형도면 등 고시

경상북도 상주시 헌신동 일원 상주일반산업단지의 산업단지계획(변경)에 대하여 「산업단지 인·허가절차 간소화를 위한 특례법」 제15조 및 「토지이용규제기본법」 제8조 규정에 따라 산업단지계획(변경) 승인 및 지형도면 등을 다음과 같이 고시합니다.

2022년 2월 10일

경 상 북 도 지 사

1. 산업단지의 명칭·위치 및 면적 (변경없음)

- 가. 명 칭 : 상주일반산업단지
- 나. 위 치 : 경상북도 상주시 헌신동 일원
- 다. 면 적 : 393,384㎡

2. 산업단지의 지정목적 (변경없음)

- 가. 산업용지수요에 탄력적 대응을 위한 가용지 확보
- 나. 저렴한 산업용지 공급으로 농산물 수출 증대에 기여

다. 소득기반 조성에 따른 도시경쟁력 확보로 지속가능한 발전 도모

3. 산업단지개발사업의 시행자 (변경없음)

가. 성 명 : 상주시장

나. 주 소 : 경상북도 상주시 상산로 223 (남성동 140-3)

4. 산업단지의 개발기간 및 개발방법 (변경없음)

가. 개발기간 : 2018년 ~ 2022년 12월 31일

나. 개발방법 : 공영개발

5. 주요 유치업종 및 배치계획 (변경없음)

가. 유치업종

구 분	한국표준산업분류상의 유치업종	
	중분류	업 종
제 조 업	(C25)	금속 가공제품제조업;기계 및 가구 제외
	(C29)	기타 기계 및 장비제조업
	(C30)	자동차 및 트레일러제조업
	(C28)	전기장비 제조업
	(C10)	식료품 제조업
전기, 가스, 증기 및 공기 조절 공급업	(D35)	전기, 가스, 증기 및 공기 조절 공급업 중 태양력 발전업 (35114)
기 타	『산업집적활성화 및 공장설립에 관한 법률 시행령』 제21조 제2항 제2호 가목2)에 따른 에너지 발전업	

주1) 태양광 에너지 발전업 및 태양력 발전업은 사업구역 내 전지역에 설치되는 업종임
 - 「신에너지 및 재생에너지 개발·이용·보급 촉진법」에 따른 재생에너지(태양에너지) 이용률 제고를 통한 녹색산업단지 구축을 위하여 배치

나. 유치업종 배치계획

업종	면적 (m ²)	구성비 (%)	비고
합계	230,764	100.0	
(C25) 금속 가공제품제조업;기계 및 가구 제외	59,596	25.8	
(C29) 기타 기계 및 장비제조업	67,631	29.3	
(C30) 자동차 및 트레일러제조업	17,510	7.6	
(C28) 전기장비 제조업	55,970	24.3	
(C10) 식료품 제조업	30,057	13.0	
(D35) 전기, 가스, 증기 및 공기 조절 공급업 중 태양력 발전업 (35114)			
『산업집적활성화 및 공장설립에 관한 법률 시행령』 제21조 제2항 제2호 가목2)에 따른 에너지 발전업	-	-	

주1) 태양광 에너지 발전업 및 태양력 발전업은 사업구역 내 전지역에 설치되는 업종임
- 「신에너지 및 재생에너지 개발·이용·보급 촉진법」에 따른 재생에너지(태양에너지) 이용률 제고를 통한 녹색산업단지 구축을 위하여 배치

다. 유치업종 배치계획도 : 게재생략

6. 토지이용계획 및 주요기반시설계획 (변경)

가. 용도지역 결정(변경)조서 (변경없음)

구분	면적 (m ²)			구성비 (%)	비고
	기정	변경	변경후		
합계	393,384	-	393,384	100.0	
일반공업지역	393,384	-	393,384	100.0	

나. 토지이용계획 (변경)

구 분	면 적 (㎡)			구성비 (%)	비 고
	기정	변경	변경후		
총 계	393,384	-	393,384	100.0	
산업시설용지	230,764	-	230,764	58.7	
(C25) 금속 가공제품제조업 ;기계 및 가구 제외	59,596	-	59,596	15.2	
(C29) 기타 기계 및 장비제조업	67,631	-	67,631	17.2	
(C30) 자동차 및 트레일러제조업	17,510	-	17,510	4.5	
(C28) 전기장비 제조업	55,970	-	55,970	14.2	
(C10) 식료품 제조업	30,057	-	30,057	7.6	
지원시설용지	12,319	-	12,319	3.1	
주거시설용지	4,289	-	4,289	1.1	이주주택지 13호
단독주택	4,289	-	4,289	1.1	
공공시설용지	139,494	-	139,494	35.5	
도로	68,821	증) 429	69,250	17.6	
주차장	3,627	-	3,627	0.9	
공원	3,143	-	3,143	0.8	
녹지	50,756	감) 429	50,327	12.9	
가압장	55	-	55	0.0	
배수지	1,200	-	1,200	0.3	
저류시설	11,892	-	11,892	3.0	
기타시설용지	6,518	-	6,518	1.6	
농업용수로	6,518	-	6,518	1.6	대체시설

다. 주요기반시설계획 (변경)

1) 교통시설 (변경)

가) 도 로 (변경)

(1) 도로 총괄표

(기 정)

류별	합 계			1류			2류			3류		
	노선 수	연장 (m)	면적 (㎡)	노선 수	연장 (m)	면적 (㎡)	노선 수	연장 (m)	면적 (㎡)	노선 수	연장 (m)	면적 (㎡)
합계	14	3,888	68,821	1	1,146	23,944	4	1,562	36,043	9	1,180	8,834
중로	6	2,925	63,429	1	1,146	23,944	3	1,384	34,583	2	395	4,902
소로	8	963	5,392	-	-	-	1	178	1,460	7	785	3,932

(변 경)

류별	합 계			1류			2류			3류		
	노선 수	연장 (m)	면적 (㎡)	노선 수	연장 (m)	면적 (㎡)	노선 수	연장 (m)	면적 (㎡)	노선 수	연장 (m)	면적 (㎡)
합계	14	3,888	69,250	1	1,146	23,944	4	1,562	36,472	9	1,180	8,834
중로	6	2,925	63,858	1	1,146	23,944	3	1,384	35,012	2	395	4,902
소로	8	963	5,392	-	-	-	1	178	1,460	7	785	3,932

(2) 도로 결정(변경)조서

구분	규 모				기능	연장 (m)	기 점	종 점	사용 형태	주요 경과지	최초 결정일	비고
	등급	류별	번호	폭원 (m)								
합 계	14개 노선				-	3,888	-	-	-	-	-	
기정	중로	1	1	20	집산	1,146	소로2- 국25	소로2- 국25	일반	-	경상북도고시 제2020-385호 (20.11.12)	
기정	중로	2	1	15	국지	317	중로1-1	중로1-1	일반	-	경상북도고시 제2020-385호 (20.11.12)	
기정	중로	2	2	15	국지	315	중로1-1	중로1-1	일반	-	경상북도고시 제2020-385호 (20.11.12)	
기정	중로	2	3	15~ 53	국지	752	중로1-1	중로1-1	일반	-	경상북도고시 제2020-385호 (20.11.12)	
변경	중로	2	3	15~ 53	국지	752	중로1- 1	중로1- 1	일반	-	경상북도고시 제2020-385호 (20.11.12)	선형 변경
기정	중로	3	1	12	국지	323	중로2- 3	중로2- 3	일반	-	경상북도고시 제2020-385호 (20.11.12)	
기정	중로	3	2	12	국지	72	중로1-1	소로3- 2	일반	-	경상북도고시 제2020-385호 (20.11.12)	
기정	소로	2	1	8	국지	178	중로1-1	중로3- 2	일반	-	경상북도고시 제2020-385호 (20.11.12)	

구분	규 모				기능	연장 (m)	기 점	종 점	사용 형태	주요 경과지	최초 결정일	비고
	등급	류별	번호	폭원 (m)								
기정	소로	3	1	6	국지	108	소로2-1	소로2-1	일반	-	경상북도고시 제2020-385호 (20.11.12)	
기정	소로	3	2	6	국지	9	중로3-2	현신동 27-5	일반	-	경상북도고시 제2020-385호 (20.11.12)	
기정	소로	3	3	6	국지	149	중로2-3	현신동 55	일반	-	경상북도고시 제2020-385호 (20.11.12)	
기정	소로	3	4	4	국지	154	중로2-3	현신동 55	일반	-	경상북도고시 제2020-385호 (20.11.12)	
기정	소로	3	5	4~8	국지	193	소로3-4	현신동 산27	일반	-	경상북도고시 제2020-385호 (20.11.12)	
기정	소로	3	6	4	국지	164	중로1-1	현신동 산58-2	일반	-	경상북도고시 제2020-385호 (20.11.12)	
기정	소로	3	7	4	국지	8	소로3-5	현신동 65	일반	-	경상북도고시 제2020-385호 (20.11.12)	

□ 도로 변경사유서

변경전도로명	변경후도로명	변경내용	변경사유
중로 2-3호선	중로 2-3호선	· 일부구간 선형변경	· 중로 2-3호선 사면확장에 따른 일부구간 선형변경

나) 주차장 (변경없음)

(1) 주차장 결정(변경)조서

구분	도면 표시 번호	시설명	위 치	면 적(m ²)			최 초 결정일	비고
				기정	변경	변경후		
계		3개소	-	3,627	-	3,627	-	
기정	1	노 외 주차장	현신동 220-1번지 일원	1,351	-	1,351	경상북도고시 제2020-385호 (20.11.12)	
기정	2	노 외 주차장	현신동 49번지 일원	1,076	-	1,076	경상북도고시 제2020-385호 (20.11.12)	
기정	3	노 외 주차장	현신동 172-9번지 일원	1,200	-	1,200	경상북도고시 제2020-385호 (20.11.12)	

2) 공간시설 (변경)

가) 녹지 (변경)

(1) 녹지 결정(변경)조서

구분	도면 표시 번호	시설명	시설의 종 류	위 치	면 적(m ²)			최 초 결정일	비고
					기 정	변 경	변경후		
계			8개소	-	50,756	감) 429	50,327		
기정	1	녹지	경관 녹지	헌신동 26-4번지 일원	466	-	466	경상북도고시 제2020-385호 (20.11.12)	
기정	2	녹지	경관 녹지	헌신동 산23번지 일원	12,180	-	12,180	경상북도고시 제2020-385호 (20.11.12)	
기정	3	녹지	경관 녹지	헌신동 55번지 일원	2,337	-	2,337	경상북도고시 제2020-385호 (20.11.12)	
기정	4	녹지	경관 녹지	헌신동 산24-1번지 일원	3,632	-	3,632	경상북도고시 제2020-385호 (20.11.12)	
변경	5	녹지	경관 녹지	헌신동 72-1번지 일원	26,871	감) 429	26,442	경상북도고시 제2020-385호 (20.11.12)	
기정	6	녹지	경관 녹지	헌신동 122-5번지 일원	441	-	441	경상북도고시 제2020-385호 (20.11.12)	
기정	1	녹지	완충 녹지	헌신동 47-3번지 일원	4,374	-	4,374	경상북도고시 제2020-385호 (20.11.12)	
기정	2	녹지	완충 녹지	헌신동 50번지 일원	455	-	455	경상북도고시 제2020-385호 (20.11.12)	

□ 녹지 변경사유서

도면표시 번호	시설명	변경내용	변경사유
5	녹지	· 경관녹지 변경 A=26,871m ² → 26,442m ² (감 429)	· 중로 2-3호선 사면확장에 따른 경관 녹지 축소

나) 공원 (변경없음)

(1) 공원 결정(변경)조서

구분	도면 표시 번호	공원명	시설의 종 류	위 치	면 적(m ²)			최 초 결정일	비고
					기정	변경	변경후		
계			2개소	-	3,143	-	3,143	-	
기정	1	제1 소공원	소공원	헌신동 51번지 일원	1,351	-	1,351	경상북도고시 제2020-385호 (20.11.12)	
기정	2	제2 소공원	소공원	헌신동 178-1번지 일원	1,792	-	1,792	경상북도고시 제2020-385호 (20.11.12)	

3) 유통 및 공급시설 (변경없음)

가) 수도공급설비

(1) 수도공급설비 결정(변경)조서

구분	도면 표시 번호	시설명	위 치	면 적(m ²)			최 초 결정일	비고
				기정	변경	변경후		
계		2개소	-	1,255	-	1,255	-	
기정	1	가압장	헌신동 50번지 일원	55	-	55	경상북도고시 제2020-385호 (20.11.12)	
기정	2	배수지	헌신동 64번지 일원	1,200	-	1,200	경상북도고시 제2020-385호 (20.11.12)	

4) 방재시설 (변경없음)

가) 유수지

(1) 유수지 결정(변경)조서

구분	도면 표시 번호	시설명	시설의 종 류	위 치	면 적(m ²)			최 초 결정일	비고
					기정	변경	변경후		
계			1개소	-	11,892	-	11,892	-	
기정	1	유수지	저류 시설	헌신동 234-1번지 일원	11,892	-	11,892	경상북도고시 제2020-385호 (20.11.12)	

7. 산업단지의 개발을 위한 주요시설의 지원계획 (변경없음)

가. 용수공급계획

구 분	계	공 업 용 수	생 활 용 수
용수 수요량(m ³ /일)	1,096	853	243

※ 도남정수장에서 만산배수지까지 기 매설되어 있는 D=700mm 기존 송수관로에서 분기(외답삼거리 인근)하여 사업부지 내 배수지로 연결 계획하였으며, 본 산업단지 경계부 부터 전용 송수관로를 D=150mm, L=770m 신설 계획하고, 가압장을 거쳐 단지 내 도로를 따라 배수지(V=1,000ton)로 용수를 공급토록 할 계획임

※ 사업부지의 남측 배수지(A=1,200m², V=1,000m³)를 설치하여 배수관로(D=150 ~ 300mm)를 통해 사업지구 내 각 시설별로 급수토록 계획함

나. 우수처리계획

구분	도면 표시 번호	시설명	시설의 종류	위 치	면 적(m ²)			최 초 결정일	비고
					기정	변경	변경후		
계			1개소	-	11,892	-	11,892	-	
기정	1	유수지	저류 시설	헌신동 234-1번지 일원	11,892	-	11,892	경상북도고시 제2020-385호 (20.11.12)	

※ 사업지구내 발생하는 우수는 부지조성계획을 감안하여 저류시설 1개소를 설치하여 기존암거를 경유하여 최종 헌신천으로 방류토록 계획

※ 본지구의 전체 배수구역면적(131.83ha)은 지구 내35.01ha, 지구 외 96.82ha임.

- A유역 우수는 지구외 유입수를 별도로 집수하여 기존 2련BOX 3.0×1.8로 비점오염처리 없이 방류토록 계획
- B유역은 단지내 가로망과 연계한 관망계획을 수립하여 남측의 초기우수처리시설 및 영구 저류지를 거쳐 기존 BOX 1.6×1.6를 경유하여 헌신천에 방류토록 계획
- C유역은 남동측 외부유역을 집수하여 외답2차 농공단지 내 기존 우수관로로 직접방류(비점오염처리 없이)토록 계획

다. 오·폐수처리계획

구 분	계	공업폐수	생활오수
오·폐수 발생량(m ³ /일)	859	654	205

※ 오·폐수 총 발생량은 생활오수 205m³/일, 공장폐수 654m³/일이 발생할 것으로 예상됨

※ 사업지구 내에서 발생된 오·폐수는 우수관로(D200mm)를 신설하여 사업지구 인근의 기존우수관 및 차집관로를 통해 상주공공하수처리시설로 유입토록 계획

라. 폐기물처리계획

1) 생활 폐기물 발생량

구 분	계획인구 (인)	생활폐기물				비고	
		총량제	재활용	음식물	계		
적 용 원단위 (g/일/인)	산업시설	-	89.8	226.9	54.2	370.9	
	지원시설	-	29.7	23.0	46.0	98.7	
	단독주택시설	-	104.6	105.4	108.9	318.9	
폐기물 발생량 (kg/일)	산업시설	1,470	132.0	333.6	79.6	545.2	
	지원시설	81	2.4	3.7	1.9	8.0	
	단독주택시설	33	3.5	3.5	3.6	10.6	
	총 계	1,584	137.9	340.8	85.1	563.8	

2) 사업장 폐기물 발생량

유치업종	종사자 (상근인구) (인)	폐기물발생량(ton/일)		
		사업장 배출시설계		지정
		가연성	불연성	
C25 금속가공제품 제조업;기계 및 가구 제외	197	1.63	64.76	9.23
C29 기타 기계 및 장비제조업	386	30.99	23.49	2.52
C30 자동차 및 트레일러 제조업	58	0.44	1.42	0.37
C28 전기장비 제조업	711	2.50	5.36	11.11
C10 식료품 제조업	118	20.50	5.51	12.27
계	1,470	56.06	100.53	35.50

※ 운영 시 발생하는 폐기물은 사업장 배출시설계 가연성 및 불연성 폐기물의 성상을 고려하여 지정장소를 이용한 분리배출을 할 계획임

- 지정폐기물 : 전문처리업체를 통하여 위탁 처리
- 생활폐기물 : 재활용처리업체 위탁 처리(재활용) 및 상주시 폐기물처리계획에 따라 처리(가연성 및 불연성)
- 음식물류 폐기물 : 상주시 폐기물처리계획에 따라 정기적으로 수거 처리

마. 전력공급계획

구 분	설비용량(kVA)	최대부하(kW)	비 고
합 계	18,969	14,438	
산업시설용지	16,865	12,544	
산업시설용지 외	2,104	1,894	

※ 사업지구 필요 전력은 한국전력공사와 협의하여 공급계획 수립

바. 통신공급계획

구 분	통신 수요량(회선)	비 고
합 계	488	
산업시설용	147	
지원시설용	246	
기타 공공시설 및 여유량	95	

※ 본 산업단지의 유선통신선로는 KT 상주지점과 협의하여 공급

사. 에너지공급계획

1) 산업시설용지

유치업종	부지면적 (㎡)	연료 원단위 (Gcal/㎡·년)		열 수 요 (Gcal/년)		
		직접열	간접열	직 접 열	간 접 열	계
금속가공	59,596	0.507	0.102	30,215	6,079	36,294
기타기계장비	67,631	0.074	0.032	5,005	2,164	7,169
자동차및트레일러	17,510	0.165	0.166	2,889	2,907	5,796
전기장비	55,970	0.302	0.147	16,903	8,228	25,131
식료품	30,057	0.165	1.011	4,959	30,388	35,347
합 계	230,764	-	-	59,971	49,766	109,737

유치업종	간접열수요 (Gcal/년)	가동률 (%)	가동시간 (hr)	평균부하 (Gcal/h)	부하율 (%)	개별최대 부하 (Gcal/h)
금속가공	6,079	82.5	7,227	0.8	33.0	2.4
기타기계장비	2,164	85.4	7,481	0.3	33.0	0.9
자동차및트레일러	2,907	76.8	6,728	0.4	33.0	1.2
전기장비	8,228	86.2	7,551	1.1	33.0	3.3
식료품	30,388	79.5	6,964	4.4	75.0	5.9
합계	49,766	-	-	7	-	13.7
사업지구 총 최대부하	$13.7\text{Gcal/h} \times 0.9(\text{동시부하율}) = 12.3\text{Gcal/hr}$					

2) 주거 및 지원시설용지

구 분	연간 열 수요량(Gcal/년)			최대열부하(Gcal/hr)		
	난 방	급 탕	계	난 방	급 탕	계
단독주택	628	200	828	0.2	0.1	0.3
지원시설	2,285	357	2,642	2.1	0.2	2.3
합계	2,913	557	3,470	2.3	0.3	2.6

건 물 용 도	규 모	원단위 (Mcal/세대·년, m ² ·년)	가스수요량	
			Gcal/년	천Nm ³ 년
단독주택	13세대	1,486.80	19	2
지원시설	43,117m ²	2.84	122	12
합계	-	-	141	14

8. 주요시설의 지원 계획 (변경없음)

구 분	항 목	지원 내용
비용 보조 (영 제26조)	○ 산업단지안의 간선도로의 건설비	해당없음
	○ 산업단지안의 녹지시설의 건설비	''
	○ 용수공급시설·하수도 및 공공폐수처리시설의 건설비	''
	○ 이주대책사업비	''
	○ 문화재조사비	''
기반시설 지원 (영 제27조)	○ 항만·도로 및 철도	''
	○ 용수공급시설, 전기시설, 통신시설 및 가스시설	''
	○ 하수도·공공폐수처리시설 및 폐기물처리시설	''
	○ 산업단지의 공동구	''
	○ 집단에너지공급시설	''

9. 수용·사용할 토지·건축물 기타 물건이나 권리가 있는 경우 그 세목과 그 소유자 및 「공익사업을 위한 토지 등의 취득 및 보상에 관한 법률」 제2조 제5호의 규정에 의한 관계인의 성명·주소 (변경없음) : 게재생략

10. 도시관리계획 결정(변경)에 대한 「국토의 계획 및 이용에 관한 법률 시행령」 제25조제5항에 대한 각 호의 사항 (변경)

가. 용도지역에 관한 도시관리계획 결정(변경)조서 (변경없음)

1) 용도지역 결정(변경)조서

구 분	면 적 (㎡)			구성비 (%)	비 고
	기정	변경	변경후		
합 계	393,384	-	393,384	100.0	
일반공업지역	393,384	-	393,384	100.0	

나. 지구단위계획구역 결정(변경)조서 (변경없음)

1) 지구단위계획구역 결정(변경)조서

구분	도면 표시 번호	구 역 명	위 치	면 적(㎡)			비 고
				기정	변경	변경후	
기정	1	상주일반산업단지 지구단위계획구역	경상북도 상주시 현신동 일원	393,384	-	393,384	-

다. 지구단위계획에 관한 도시관리계획 결정(변경)조서 (변경)

1) 토지이용계획에 관한 도시관리계획 결정(변경)조서 (변경)

구 분	면 적(㎡)			구성비(%)	비 고
	기정	변경	변경후		
총 계	393,384	-	393,384	100.0	
산업시설용지	230,764	-	230,764	58.7	
지원시설용지	12,319	-	12,319	3.1	
주거시설용지	4,289	-	4,289	1.1	이주주택지 13호
단독주택	4,289	-	4,289	1.1	
공공시설용지	139,494	-	139,494	35.5	
도로	68,821	증) 429	69,250	17.6	
주차장	3,627	-	3,627	0.9	공용주차장 3개소

구 분	면 적(m ²)			구성비(%)	비 고
	기정	변경	변경후		
공원	3,143	-	3,143	0.8	소공원 2개소
녹지	50,756	감) 429	50,327	12.9	녹지 8개소
가압장	55	-	55	0.0	가압장 1개소
배수지	1,200	-	1,200	0.3	배수지 1개소
저류시설	11,892	-	11,892	3.0	저류시설 1개소
기타시설용지	6,518	-	6,518	1.6	
농업용수로	6,518	-	6,518	1.6	대체시설

2) 기반시설의 배치와 규모에 관한 도시관리계획 결정(변경)조서 (변경)

가) 교통시설 (변경)

(1) 도로 (변경)

(가) 도로 총괄표

(기 정)

류별	합 계			1류			2류			3류		
	노선 수	연장 (m)	면적 (m ²)	노선 수	연장 (m)	면적 (m ²)	노선 수	연장 (m)	면적 (m ²)	노선 수	연장 (m)	면적 (m ²)
합계	14	3,888	68,821	1	1,146	23,944	4	1,562	36,043	9	1,180	8,834
중로	6	2,925	63,429	1	1,146	23,944	3	1,384	34,583	2	395	4,902
소로	8	963	5,392	-	-	-	1	178	1,460	7	785	3,932

(변 경)

구분	합 계			1류			2류			3류		
	노선 수	연장 (m)	면적 (㎡)	노선 수	연장 (m)	면적 (㎡)	노선 수	연장 (m)	면적 (㎡)	노선 수	연장 (m)	면적 (㎡)
합계	14	3,888	69,250	1	1,146	23,944	4	1,562	36,472	9	1,180	8,834
중로	6	2,925	63,858	1	1,146	23,944	3	1,384	35,012	2	395	4,902
소로	8	963	5,392	-	-	-	1	178	1,460	7	785	3,932

(나) 도로 결정(변경)조서

구분	규 모				기능	연장 (m)	기 점	중 점	사용 형태	주요 경과지	최초 결정일	비고
	등급	류별	번호	폭원 (m)								
합 계	14개 노선				-	3,888	-	-	-	-	-	
기정	중로	1	1	20	집산	1,146	소로2-국25	소로2-국25	일반	-	경상북도고시 제2020-385호 (20.11.12)	
기정	중로	2	1	15	국지	317	중로1-1	중로1-1	일반	-	경상북도고시 제2020-385호 (20.11.12)	
기정	중로	2	2	15	국지	315	중로1-1	중로1-1	일반	-	경상북도고시 제2020-385호 (20.11.12)	
기정	중로	2	3	15~53	국지	752	중로1-1	중로1-1	일반	-	경상북도고시 제2020-385호 (20.11.12)	
변경	중로	2	3	15~53	국지	752	중로1-1	중로1-1	일반	-	경상북도고시 제2020-385호 (20.11.12)	선형 변경

구분	규 모				기능	연장 (m)	기 점	종 점	사용 형태	주요 경과지	최초 결정일	비고
	등급	류별	번호	폭원 (m)								
기정	중로	3	1	12	국지	323	중로2-3	중로2-3	일반	-	경상북도고시 제2020-385호 (20.11.12)	
기정	중로	3	2	12	국지	72	중로1-1	소로3-2	일반	-	경상북도고시 제2020-385호 (20.11.12)	
기정	소로	2	1	8	국지	178	중로1-1	중로3-2	일반	-	경상북도고시 제2020-385호 (20.11.12)	
기정	소로	3	1	6	국지	108	소로2-1	소로2-1	일반	-	경상북도고시 제2020-385호 (20.11.12)	
기정	소로	3	2	6	국지	9	중로3-2	헌신동 27-5	일반	-	경상북도고시 제2020-385호 (20.11.12)	
기정	소로	3	3	6	국지	149	중로2-3	헌신동 55	일반	-	경상북도고시 제2020-385호 (20.11.12)	
기정	소로	3	4	4	국지	154	중로2-3	헌신동 55	일반	-	경상북도고시 제2020-385호 (20.11.12)	
기정	소로	3	5	4~8	국지	193	소로3-4	헌신동 산27	일반	-	경상북도고시 제2020-385호 (20.11.12)	
기정	소로	3	6	4	국지	164	중로1-1	헌신동 산58-2	일반	-	경상북도고시 제2020-385호 (20.11.12)	

구분	규 모				기능	연장 (m)	기 점	종 점	사용 형태	주요 경과지	최 초 결정일	비고
	등급	류별	번호	폭원 (m)								
기정	소로	3	7	4	국지	8	소로3-5	헌신동 65	일반	-	경상북도고시 제2020-385호 (20.11.12)	

(다) 도로 변경사유서

변경전도로명	변경후도로명	변경내용	변경사유
중로 2-3호선	중로 2-3호선	· 일부구간 선형변경	· 중로 2-3호선 사면확장에 따른 일부구간 선형변경

(2) 주차장 (변경없음)

(가) 주차장 결정(변경)조서

구분	도면 표시 번호	시설명	위 치	면 적(m ²)			최 초 결정일	비고
				기정	변경	변경후		
계		3개소	-	3,627	-	3,627	-	
기정	1	노 외 주차장	헌신동 220-1번지 일원	1,351	-	1,351	경상북도고시 제2020-385호 (20.11.12)	
기정	2	노 외 주차장	헌신동 49번지 일원	1,076	-	1,076	경상북도고시 제2020-385호 (20.11.12)	
기정	3	노 외 주차장	헌신동 172-9번지 일원	1,200	-	1,200	경상북도고시 제2020-385호 (20.11.12)	

나) 공간시설 (변경)

(1) 녹지 (변경)

(가) 녹지 결정(변경)조서

구분	도면 표시 번호	시설 명	시설의 종 류	위 치	면 적(m ²)			최 초 결정일	비고
					기 정	변 경	변경후		
계			8개소	-	50,756	감) 429	50,327	-	
기정	1	녹지	경관 녹지	헌신동 26-4번지 일원	466	-	466	경상북도고시 제2020-385호 (20.11.12)	
기정	2	녹지	경관 녹지	헌신동 산23번지 일원	12,180	-	12,180	경상북도고시 제2020-385호 (20.11.12)	
기정	3	녹지	경관 녹지	헌신동 55번지 일원	2,337	-	2,337	경상북도고시 제2020-385호 (20.11.12)	
기정	4	녹지	경관 녹지	헌신동 산24-1번지 일원	3,632	-	3,632	경상북도고시 제2020-385호 (20.11.12)	
변경	5	녹지	경관 녹지	헌신동 72-1번지 일원	26,871	감) 429	26,442	경상북도고시 제2020-385호 (20.11.12)	
기정	6	녹지	경관 녹지	헌신동 122-5번지 일원	441	-	441	경상북도고시 제2020-385호 (20.11.12)	
기정	1	녹지	완충 녹지	헌신동 47-3번지 일원	4,374	-	4,374	경상북도고시 제2020-385호 (20.11.12)	
기정	2	녹지	완충 녹지	헌신동 50번지 일원	455	-	455	경상북도고시 제2020-385호 (20.11.12)	

(나) 녹지 변경사유서

도면표시 번호	시설명	변경내용	변경사유
5	녹지	· 경관녹지 변경 A=26,871m ² → 26,442m ² (감 429)	· 중로 2-3호선 사면확장에 따른 경관 녹지 축소

(2) 공원 (변경없음)

(가) 공원 결정(변경)조서

구분	도면 표시 번호	공원명	시설의 종 류	위 치	면 적(m ²)			최 초 결정일	비고
					기정	변경	변경후		
계			2개소	-	3,143	-	3,143	-	
기정	1	제1 소공원	소공원	헌신동 51번지 일원	1,351	-	1,351	경상북도고시 제2020-385호 (20.11.12)	
기정	2	제2 소공원	소공원	헌신동 178-1번지 일원	1,792	-	1,792	경상북도고시 제2020-385호 (20.11.12)	

(3) 공원조성계획 (변경없음)

(가) 제1소공원

■ 조성계획 총괄표

구 분	시설내용	시설면적				비고
		부지면적		건축규모		
		면적(m ²)	비율(%)	면적(m ²)	비율(%)	
총 계	-	1,351.0	100.0	-	-	
소계	-	246.2	18.2	-	-	
도로 및 광장	도로	172.8	12.8	-	-	
조경시설	사각파고라, 답석	2.4	0.2	-	-	
휴양시설	휴게쉼터, 앉음벽, 등 의자	71.0	5.2	-	-	
운동시설	체력단련시설	-	-	-	-	
기타 및 녹지	녹지	1,104.8	81.8	-	-	

■ 세부시설조사

구 분	번호	시설명	위치	부지면적(m ²)	수량(개소)	비 고	
총 계				1,351.0	-		
세 부 시 설	도로 및 광장	소 계		172.8	-		
	-	도로	전지역	172.8	-		
	조경 시설	소 계		2.4	-		
		가-1	답석	전지역	2.4	26EA	
		①	사각파고라	나-2		1개소	
	휴양 시설	소 계		71.0	-		
		나-1	휴게쉼터	연1 남측	23.0	-	
		나-2	휴게쉼터	진1 북측	36.5	-	
		나-3	휴게쉼터	진1 남측	11.5	-	
		②	앉음벽	나-1	-	9.8M	
		③	등의자	연1 북측, 연1 남측	-	4개소	
	운동 시설	소 계		-	-		
		④	체력단련시설	진3 동측, 연2 동측	-	4개소	
	기타 및 녹지	소 계		1,104.8	-		
-		녹지	전지역	1,104.8	-	81.8%	

■ 도로 결정조서

등급	류별	번호	기능	폭원(m)	연장(m)	면적(m ²)	기점	종점	비고
총 계				1.0~2.0	112.4	172.8	-	-	
소로	3	진1	진입로	2.0	57.0	115.6	남측경계	남측경계	
소로	3	진2	진입로	1.0	8.9	9.4	남측경계	연1	
소로	3	진3	진입로	1.0	13.1	13.8	남측경계	연1	
소로	3	연1	연결로	1.0	24.6	24.6	진1	진1	
소로	3	연2	연결로	1.0	8.8	9.4	진1	연1	

(나) 제2소공원

■ 조성계획 총괄표

구 분	시설내용	시설면적				비고
		부지면적		건축규모		
		면적(m ²)	비율(%)	면적(m ²)	비율(%)	
총 계	-	1,792.0	100.0	-	-	
소계	-	254.7	14.2	-	-	
도로 및 광장	도로	184.5	10.3	-	-	
조경시설	데크계단, 사각파고라, 답석	21.0	1.2	-	-	
휴양시설	휴게쉼터, 앉음벽, 등의자	49.2	2.7	-	-	
운동시설	체력단련시설	-	-	-	-	
기타 및 녹지	녹지	1,537.3	85.8	-	-	

■ 세부시설조서

구 분	번호	시설명	위치	부지면적(m ²)	수량(개소)	비고	
총 계				1,792.0	-		
세 부 시 설	도로 및 광장	소 계		184.5	-		
		-	도로	전지역	184.5	-	
	조경 시설	소 계		21.0	-		
		가-1	테크계단	대상지 북측	16.0	1식	
		가-2	담석	진1 서측, 연1 동측	5.0	55EA	
		①	사각파고라	나-1	-	1개소	
	휴양 시설	소 계		49.2	-		
		나-1	휴게쉼터	대상지 중앙	49.2	-	
		②	앞음벽	나-1 북측	-	17.1M	
		③	등의자	진1 서측, 연1 동측	-	5개소	
	운동 시설	소 계		-	-		
		④	체력단련시설	연1 남측	-	4개소	
	기타 및 녹지	소 계		1,537.3	-		
		-	녹지	전지역	1,537.3	-	85.8%

■ 도로 결정조서

등급	류별	번호	기능	폭원(m)	연장(m)	면적(m ²)	기점	종점	비고
총 계				2.0	91.1	184.5	-	-	
소로	3	진1	진입로	2.0	54.4	108.7	남측경계	가-1	
소로	3	연1	연결로	2.0	36.7	75.8	진1	진1	

다) 유통 및 공급시설 (변경없음)

(1) 수도공급설비

(가) 수도공급설비 결정(변경)조서

구분	도면 표시 번호	시설명	위 치	면 적(m ²)			최 초 결정일	비고
				기정	변경	변경후		
계		2개소	-	1,255	-	1,255	-	
기정	1	가압장	헌신동 50번지 일원	55	-	55	경상북도고시 제2020-385호 (20.11.12)	
기정	2	배수지	헌신동 64번지 일원	1,200	-	1,200	경상북도고시 제2020-385호 (20.11.12)	

라) 방재시설 (변경없음)

(1) 우수지

(가) 우수지 결정(변경)조서

구분	도면 표시 번호	시설 명	시설의 종 류	위 치	면 적(m ²)			최 초 결정일	비고
					기정	변경	변경후		
계			1개소	-	11,892	-	11,892	-	
기정	1	우수 지	저류 시설	헌신동 234-1번지 일원	11,892	-	11,892	경상북도고시 제2020-385호 (20.11.12)	

3) 가구 및 획지의 규모와 구성에 관한 도시관리계획 결정(변경)조서 (변경없음)

가) 산업시설용지

도면 번호	가구 번호	면적(m ²)	획지			비고
			번호	위치	면적(m ²)	
계		230,764	-	-	230,764	
산업	산업1	55,970	1	헌신동 224번지 일원	9,300	분할 및 합병 가능 (3,000m ² 이상 분할 가능)
			2	헌신동 191번지 일원	9,544	
			3	헌신동 220-2번지 일원	9,300	
			4	헌신동 192번지 일원	9,195	
			5	헌신동 산35번지 일원	9,436	
			6	헌신동 167번지 일원	9,195	
산업	산업2	44,464	1	헌신동 170번지 일원	7,094	분할 및 합병 가능 (3,000m ² 이상 분할 가능)
			2	헌신동 188-6번지 일원	7,289	
			3	헌신동 187번지 일원	6,849	
			4	헌신동 183번지 일원	7,752	
			5	헌신동 172-3번지 일원	7,989	
			6	헌신동 171번지 일원	7,491	
산업	산업3	23,167	1	헌신동 236번지 일원	8,828	
			2	헌신동 150-1번지 일원	5,133	
			3	헌신동 153-2번지 일원	4,120	
			4	헌신동 154-1번지 일원	5,086	

도면 번호	가구 번호	면적(m ²)	획지			비고
			번호	위치	면적(m ²)	
산업	산업4	16,189	1	헌신동 산41번지 일원	5,792	
			2	헌신동173-1번지 일원	4,690	
			3	헌신동 179번지 일원	5,707	
산업	산업5	43,407	1	헌신동 85번지 일원	6,195	
			2	헌신동 84번지 일원	6,221	
			3	헌신동 177-2번지 일원	6,195	
			4	헌신동 산34번지 일원	8,360	
			5	헌신동 78-2번지 일원	12,178	
			6	헌신동 96-2번지 일원	4,258	
산업	산업6	17,510	1	헌신동 122-4번지 일원	6,671	
			2	헌신동 127-2번지 일원	5,608	
			3	헌신동 105-3번지 일원	5,231	
산업	산업7	30,057	1	헌신동 53-3번지 일원	5,255	
			2	헌신동 53-11번지 일원	4,835	
			3	헌신동 산76번지 일원	3,224	
			4	헌신동 182-2번지 일원	4,567	
			5	헌신동 54-1번지 일원	4,963	
			6	헌신동 산24 번지 일원	7,213	

나) 단독주택용지

도면 번호	가구 번호	면적(m ²)	획지			비고
			번호	위치	면적(m ²)	
계		4,289	-	-	4,289	
단독	단독1	2,639	1	헌신동 48번지 일원	330	합병 및 분할 불가
			2	헌신동 48번지 일원	330	
			3	헌신동 48번지 일원	330	
			4	헌신동 46-1번지 일원	330	
			5	헌신동 46-1번지 일원	329	
			6	헌신동 48번지 일원	330	
			7	헌신동 48번지 일원	330	
			8	헌신동 48번지 일원	330	
단독	단독2	1,650	1	헌신동 53-1번지 일원	330	
			2	헌신동 53-1번지 일원	330	
			3	헌신동 48번지 일원	330	
			4	헌신동 46-1번지 일원	330	
			5	헌신동 47-2번지 일원	330	

다) 지원시설용지

도면 번호	가구 번호	면적(m ²)	획지			비고
			번호	위치	면적(m ²)	
계		12,319	-	-	12,319	
지원	지원1	7,108	1	헌신동 232-6번지 일원	808	합병 가능 (3필지 이내) 분할 불가
			2	헌신동 227-4번지 일원	700	
			3	헌신동 227-5번지 일원	700	
			4	헌신동 226-1번지 일원	700	
			5	헌신동 225번지 일원	700	
			6	헌신동 225번지 일원	700	
			7	헌신동 219-2번지 일원	700	
			8	헌신동 219-1번지 일원	700	
			9	헌신동 219-1번지 일원	700	
			10	헌신동 219-2번지 일원	700	
지원	지원2	2,716	1	헌신동 23-6번지 일원	850	
			2	헌신동 23-6번지 일원	850	
			3	헌신동 195-1번지 일원	1,016	
지원	지원3	2,495	1	헌신동 25-3번지 일원	939	
			2	헌신동 25-3번지 일원	780	
			3	헌신동 26-7번지 일원	776	

라) 공공시설용지

(1) 주차장

도면 번호	가구 번호	면적(m ²)	획지			비고
			번호	위치	면적(m ²)	
계		3,627	-	-	3,627	
주차	주차1	1,351	1	헌신동 220-1번지 일원	1,351	노외주차장
주차	주차2	1,076	2	헌신동 49번지 일원	1,076	노외주차장
주차	주차3	1,200	3	헌신동 172-9번지 일원	1,200	노외주차장

(2) 수도공급설비

도면 번호	가구 번호	면적(m ²)	획지			비고
			번호	위치	면적(m ²)	
계		1,255	-	-	1,255	
가	가1	55	1	헌신동 50번지 일원	55	가압장
배	배1	1,200	1	헌신동 64번지 일원	1,200	배수지

마) 기타시설용지

(1) 농업용수로

도면 번호	가구 번호	면적(m ²)	획지			비고
			번호	위치	면적(m ²)	
계		6,518	-	-	6,518	
농수	농수1	2,765	1	헌신동 53-7번지 일원	2,765	농업용수로
농수	농수2	3,431	2	헌신동 170번지 일원	3,431	농업용수로
농수	농수3	322	3	헌신동 122-5번지 일원	322	농업용수로

4) 건축물에 대한 용도·건폐율·용적률·높이·배치·형태·색채·건축선에 관한
도시관리계획 결정(변경)조서 (변경없음)

가) 산업시설용지

도면 번호	위 치	구 분	계 획 내 용
산업 ~ 산업7	산업1 ~ 산업7	허용용도	• 「건축법 시행령」 별표1 제17호의 공장 및 「산업집적 활성화 및 공장설립에 관한 법률」 제2조 제1호에 따른 공장 및 부대시설
		불허용도	• 허용용도 이외의 용도
		건폐율	• 80% 이하
		용적률	• 350% 이하
		높이	• 5층 이하
		배치	• 건축물의 전면방향은 전면도로를 향하도록 권장
		형태	<ul style="list-style-type: none"> • 건축물 입면 및 층수변화 <ul style="list-style-type: none"> - 건축물로 인한 위압감 완화를 위해 입체적 입면 분할을 권장 - 동일건축물에서 서로 다른 외벽재료를 사용할 경우에는 재료들간의 조화를 고려 • 건축물 외벽의 처리 <ul style="list-style-type: none"> - 건축물의 외벽의 재료 및 색상은 건축물전면과 측후면이 동일하거나 최소한 서로 조화를 이룰 수 있어야 함 - 동일건축물에서 서로 다른 외벽재료를 사용할 경우에는 재료들간의 조화를 고려하여야 함 - 실외기, 안테나 등 각종 설비는 공중 또는 외부에서 보이지 않도록 설치하거나 차폐하도록 함 - 전체적으로 통일되고 연속적인 이미지가 될 수 있도록 하고 옥탑부 녹화를 권장 • 지붕 <ul style="list-style-type: none"> - 건축물 지붕은 경사형 지붕을 권장하며, 평지붕의 경우 옥상조경 등 다양한 경관요소 도입 권장 - 지붕에 신재생에너지(태양광, 태양열 등)를 설치하는 경우에는 에너지 효율의 극대화를 위해 남향 또는 남서향으로 조성 권장 • 담장, 계단 <ul style="list-style-type: none"> - 담장의 재료는 투시형 또는 화관목류, 생울타리, 목재 등의 친환경적 재료로 설치할 것을 권장

도면 번호	위 치	구 분	계 획 내 용
			<ul style="list-style-type: none"> - 담장에 접한 여유부지에 조경시설 설치를 권장 - 계단의 경우 장애인·노인·임산부 등의 편의를 위하여 미끄럼 방지를 위한 소재를 사용
		색채	<ul style="list-style-type: none"> • 상주시 기본경관계획 중 「중부권역 색채 가이드라인 지침」 과 상주 일반산업단지 경관계획에서 제시하는 색채계획에 부합하도록 권장
		건축선	-

나) 단독주택용지

도면 번호	위 치	구 분	계 획 내 용
단독 ~ 단독2	단독1 ~ 단독2	허용용도	<ul style="list-style-type: none"> • 「건축법 시행령」 별표 1 제1호의 단독주택(다중주택, 다가구 주택, 공관 제외)
		불허용도	<ul style="list-style-type: none"> • 허용용도 이외의 용도
		건폐율	<ul style="list-style-type: none"> • 60% 이하
		용적률	<ul style="list-style-type: none"> • 200% 이하
		높이	<ul style="list-style-type: none"> • 4층 이하
		배치	<ul style="list-style-type: none"> • 건축물 배치시 주방향은 체광, 통풍, 일조권을 고려하여야 함
		형태	<ul style="list-style-type: none"> • 방향 <ul style="list-style-type: none"> - 건축물의 방향(건축물 전면 또는 주출입구가 위치하는 방향)은 대지의 방향과 일치 권장 - 건축물의 방향을 고려하여 가로경관의 통일감 및 연속성 유지 • 외벽재료 및 형태 <ul style="list-style-type: none"> - 건축물 외벽의 재료 및 색채는 건축물 전면과 측·후면이 동일하거나 서로 조화를 이루도록 계획 • 지붕 및 옥탑 <ul style="list-style-type: none"> - 지붕의 형태는 경사형 지붕을 권장 • 담장, 계단 <ul style="list-style-type: none"> - 담장을 설치할 경우에 담장은 1.5m 이하의 투시형 담장 또는 화관목류, 생울타리, 목재 등의 친환경적 재료로 설치할 것을 권장 - 담장의 재료, 색깔, 무늬를 본 건물의 외벽과 조화되도록 계획
		색채	<ul style="list-style-type: none"> • 상주시 기본경관계획 중 「중부권역 색채 가이드라인 지침」 과 상주 일반산업단지 경관계획에서 제시하는 색채계획에 부합하도록 권장
건축선	-		

다) 지원시설용지

도면 번호	위 치	구 분	계 획 내 용
지원 ~ 지원3	지원1 ~ 지원3	허용용도	<ul style="list-style-type: none"> • 「건축법 시행령」 별표 1 제3호의 제1종근린생활시설(안마원 제외) • 「건축법 시행령」 별표 1 제4호의 제2종근린생활시설(종교집회장, 옥외철타이 있는 골프연습장, 장의사, 단란주점, 안마시술소 제외) • 「건축법 시행령」 별표 1 제5호의 문화 및 집회시설 중 전시장 • 「건축법 시행령」 별표 1 제7호의 판매시설(단지내 산업시설용지에 소재하는 공장에서 생산하는 제품을 판매하는 시설에 한함) • 「건축법 시행령」 별표 1 제9호의 의료시설(정신병원 및 요양병원, 격리병원 제외) • 「건축법 시행령」 별표 1 제10호의 교육연구시설 • 「건축법 시행령」 별표 1 제11호의 노유자시설 • 「건축법 시행령」 별표 1 제14호의 업무시설(주거용 오피스텔 제외) • 「건축법 시행령」 별표 1 제20호의 자동차관련시설(폐차장 제외)
		불허용도	• 허용용도 이외의 용도
		건폐율	• 70% 이하
		용적률	• 350% 이하
		높이	• 5층 이하
		배치	• 건축물의 전면방향은 전면도로를 향하도록 권장
지원 ~ 지원3	지원1 ~ 지원3	형태	<ul style="list-style-type: none"> • 입면 및 층수변화 <ul style="list-style-type: none"> - 전체적으로 일체감 있는 이미지를 부여하여 정돈된 입면 디자인 연출 - 건축물 간의 통일성 부여를 위해 연결한 건축물의 층고와 동일하게 적용할 것을 권장 - 입면 및 일부분에 친환경적인 요소를 도입하여 에너지절감을 유도 • 지붕 및 옥상층 <ul style="list-style-type: none"> - 전체적으로 통일되고 연속적인 이미지가 될 수 있도록 하고 옥탑부 녹화를 권장 • 외관

도면 번호	위 치	구 분	계 획 내 용
			<ul style="list-style-type: none"> - 커튼월, 투시형 소재 등을 도입하여 개방감 있고 세련된 이미지 도입을 권장 - 건축물의 옥상 및 지붕위의 급수설비(물탱크), 굴뚝, 환기설비 및 시설(환기구 포함), 전기전화통신설비 등 이와 유사한 옥상 구조물이 전면도로의 건너편에서 보이지 않도록 설치할 것을 권장(방송통신용 안테나 제외) • 담장, 계단 <ul style="list-style-type: none"> - 담장 설치를 지양하고, 설치시에는 1.0m이하의 투시형 담장 또는 친환경적 재료로 설치할 것을 권장 - 계단의 경우 장애인·노인·임산부 등의 편의를 위하여 미끄럼 방지를 위한 소재를 사용 • 공공조경 <ul style="list-style-type: none"> - 전면도로 경계선으로부터 3m의 공공조경을 설치하여야 함 - 가로미관의 증진, 쾌적한 보행환경 조성, 소음억제 등을 위하여 조성하며 지표면에 지피식물이나 잔디를 식재하고, 교목의 하부에 관목류나 화관목류를 적절히 혼식하고 상부에 교목을 식재하여 녹지를 조성 - 해당 획지의 개발주체가 건축물의 신축시 이를 시행함 - 공공조경의 설치방법은 아래 예시에 따라 설치하며 건물의 전면부 및 진입도로는 제외 <p>예시)</p>
		색채	<ul style="list-style-type: none"> • 상주시 기본경관계획 중 「중부권역 색채 가이드라인 지침」 과 상주일반산업단지 경관계획에서 제시하는 색채계획에 부합하도록 권장
		건축선	<p>지원1~3</p> <ul style="list-style-type: none"> • 소로2-국25호선(영남제일로)변 건축한계선 : 1m

라) 주차장 용지

도면 번호	위 치	구 분	계 획 내 용	
주차	주차1 ~ 주차3	허용용도	<ul style="list-style-type: none"> • 지정용도 <ul style="list-style-type: none"> - 주차장 : 「주차장법」 제2조 1호에 의한 노외 주차장 (주차전용건축물은 제외) - 부대시설 : 1. 관리사무소·휴게소 및 공중화장실 2. 간이매점, 자동차 장식품 판매점 및 전기자동차 충전시설 3. 노외주차장의 관리·운영상 필요한 편의시설 	
		불허용도	• 허용용도 이외의 용도	
		건폐율	• 70% 이하	
			용적률	• 350% 이하
			높이	-
			배치	-
			형태	• 노외주차장의 출입구의 폭은 3.5m 이상으로 하여야 하며, 주차대수 규모가 50대 이상인 경우에는 출구와 입구를 분리하거나 폭 5.5m 이상의 출입구를 설치
			색채	-
			건축선	-

마) 가압장 용지

도면 번호	위 치	구 분	계 획 내 용
가	가1	허용용도	• 상수가압장 및 부대시설
		불허용도	• 허용용도 이외의 용도
		건폐율	• 70% 이하
		용적률	• 350% 이하
		높이	-
		배치	-
		형태	-
		색채	-
		건축선	-

바) 배수지 용지

도면 번호	위 치	구 분	계 획 내 용
배	배1	허용용도	• 배수지 및 부대시설
		불허용도	• 허용용도 이외의 용도
		건폐율	• 70% 이하
		용적률	• 350% 이하
		높이	-
		배치	-
		형태	-
		색채	-
		건축선	-

사) 농업용수로 용지

도면 번호	위 치	구 분	계 획 내 용
농수	농수1 ~ 농수3	허용용도	• 농업용수로 및 부대시설
		불허용도	• 허용용도 이외의 용도
		건폐율	-
		용적률	-
		높이	-
		배치	-
		형태	-
		색채	-
		건축선	-

5) 기타사항에 관한 도시관리계획 결정(변경)조서 (변경없음)

가) 교통처리에 관한 사항

구 분	계 획 내 용	비 고
차량출입구	<ul style="list-style-type: none"> 차량출입에 대한 별도의 지침이 없는 획지의 차량출입구 위치는 임의로 정할 수 있음 차량의 출입구는 필지에 접한 도로 중 위계가 가장 낮은 도로 또는 가구의 장변 구간에 설치하는 것을 원칙으로 하며, 도로의 각각구간에는 설치할 수 없음 “교통영향평가”에서 제시된 사항을 준수하여야 함 노외주차장의 경우, 출입구의 폭은 3.5m이상으로 하여야 하며, 주차대수 규모가 50대 이상인 경우에는 출구와 입구를 분리하거나 폭 5.5m이상의 출입구를 설치하도록 함 	
주 차 장	<ul style="list-style-type: none"> 주차장은 「주차장법」 및 「상주시 주차장 설치 및 관리조례」에 따라 설치 하여야 함 	

나) 야간경관에 관한 사항

도면번호	위 치	계 획 내 용	비 고
산업	산업시설 용지	<ul style="list-style-type: none"> 표면평균휘도 10~15cd/m² 내에서 계획을 권장(중간정도 밝기 지역)하고 자연과 어울리는 2500~3500k 색온도 내에서 조정 보행동선을 돋보이게 할 수 있는 다양한 이미지의 활기찬 야간 경관을 연출 야간에 있어서 교통물류의 안전성을 확보하고 편리성과 쾌적성을 배려한 기능성이 높은 조명환경을 형성 안전성 및 방범성 확보에 저해되지 않는 범위에서의 야간경관을 연출 친근하면서도 풍부한 야간경관을 연출할 수 있도록 벽면등, 수목 등, 담장조명 등을 활용을 권장 	

도면 번호	위 치	계 획 내 용	비고
지원	지원시설 용지	<ul style="list-style-type: none"> • 표면평균휘도 15~25cd/m² 이하로의 계획을 권장(높은 밝기 지역)하고 가로 및 주변시설과 어울리는 3500 ~ 4500k 색온도 내에서 조정 • 건축물의 상징성을 위해 건축물 입면, 옥탑부의 형상이 돋보이는 야간경관을 연출을 권장 • 건축물 고유의 조명연출을 도입할 경우 공간에 대한 식별성과 개성을 향상시키고, 건축물의 조형미를 부각시키되 전체와 조화를 이루도록 함 • 옥외광고물 보다는 쇼윈도우를 활용한 조명으로 자연스러운 야간경관을 연출 	
-	가로	<ul style="list-style-type: none"> • 집산도로는 수평면조도 20, 연직면조도 4 이하로 권장 계획하며, 특색있는 조명연출을 통해 상징적인 야간경관을 연출을 권장 • 국지도로는 수평면조도 10, 연직면조도 2 이하로 권장 계획하며, 가로의 녹음이 돋보이게 할 수 있도록 절제된 이미지의 야간경관을 연출 • 차도의 경우 상부에서 하부로 향하는 조명시설 설치를 통해 운전자의 눈부심을 방지 • 보도의 경우 안전하고, 편리한 보행 환경을 제공을 위해 블라드형식의 조명시설 설치 등을 권장 • 등기구의 형태는 단순한 형태로 하며, 장식적인 요소를 배제한 무채색 계열의 색상을 적용 	
-	공원	<ul style="list-style-type: none"> • 야간 이용자의 안전성 및 편의성을 향상시키고, 우범화 방지를 위한 조명시설을 도입 • 일정 시간 이후 자동으로 조명시설이 꺼지는 자동 점멸등 시스템 도입을 통해 생육에 지장을 주지 않도록 계획 • 내부 보행자 가로를 중심으로 야간경관을 형성하기 위해 수목등 및 발밑등 등의 다양한 방식의 설치를 권장 	

다) 옥외광고물에 관한 사항

※ 옥외광고물 설치는 상주시 「옥외광고물 등의 관리와 옥외광고물 산업 진흥에 관한 조례」에 따르되, 다음의 사항을 권장한다.

도면번호	위 치	계 획 내 용	비고
산업	산업시설 용지	<ul style="list-style-type: none"> • 간결한 경관 형성을 위해 업체당 2개 이내의 간판을 설치하여야 하며, 입체형 간판을 권장하며 옥상간판, 창문광고물, 돌출형 세로형 간판은 설치 불가 <ol style="list-style-type: none"> 1. 간판의 가로크기는 건물 폭의 1/2 이내로 설치 2. 세로크기는 2m 이내로 설치 3. 벽면으로부터 돌출 폭은 40cm 이내로 함 4. 색채는 상위계획을 참조하도록 하며, 업체의 특성을 적극 반영하도록 함 • 각 건축물의 진입부에는 지주이용 옥외광고물 1개소를 담장이나 녹지공간을 활용하여 설치하도록 권장 <ol style="list-style-type: none"> 1. 높이는 3m를 초과하지 않도록 함 2. 폭원은 1m를 초과하지 않도록 함 3. 간판틀의 형태 및 색채는 무채색 위주로 통일성을 가질 수 있도록 계획 4. 글자의 색채는 상위계획을 참조하도록 하며, 업체의 특성을 적극 반영하도록 함 • 그 외 옥외광고물은 간결한 경관 형성을 위해 가급적 적용을 지양 	
지원	지원시설 용지	<ul style="list-style-type: none"> • 간결한 경관 형성을 위해 각 업소당 입체형 간판 1개소를 설치하도록 권장(다만 곡각지점과 도로 양면에 접한 업소는 1개를 추가 설치가능) <ol style="list-style-type: none"> 1. 가로크기는 업체 가로폭의 1/2 이내로 설치 2. 세로크기는 60cm 이내 설치 3. 벽면으로부터 돌출 폭은 30cm 이내로 함 4. 색채는 상위계획을 참조하도록 하며, 업체의 특성을 적극 반영하도록 함 • 돌출형 간판은 2층이상부터 설치가능하며, 건물 우측에 업소당 1개이내 연립형으로 설치 • 그 외 옥외광고물은 간결한 경관 형성을 위해 가급적 적용을 지양. 	

11. 산업단지 지정 지형도면 등 : 도면게재 생략

- 「토지이용규제기본법」 제8조에 의한 지형도면 등은 토지이음(<http://eum.go.kr>)에서 열람이 가능함.

12. 관련도서의 열람방법

- 관계도서는 상주시 경제기업과(☎054-537-7418)에 비치하여 일반인에게 보입니다. (관계도서 게재생략)

경상북도 고시 제 2022-45호

대지조성사업계획 변경승인 고시

경주시 천군동 산106-1번지 일원의 대지조성사업계획에 대하여 「주택법」 제15조에 따라 승인하고 다음과 같이 고시합니다.

2022년 2월 10일

경 상 북 도 지 사

1. 사업의 명칭 (변경없음) : 경주 블루원 상단부지 대지조성사업
2. 사업주체의 성명·주소 (변경없음)
 - 성 명 : (주)태영건설 대표 이재규
 - 주 소 : 경기도 고양시 일산동구 정발산로 24
3. 사업의 위치 (변경없음) : 경주시 천군동 산106-1번지 외 72필지
4. 사업의 규모 (변경없음)

구 분	사 업 내 용	비 고
대지 조성사업	<ul style="list-style-type: none"> • 대지조성면적 : 418,446.9㎡ - 주택용지 : 228,792.3㎡ (단독169필지) - 공공시설용지 : 173,030.5㎡(도로, 녹지, 주차장) - 복리시설 : 12,620.1㎡ - 복합시설 : 4,004.0㎡ • 사업유형 : 사업자 주도형 	건축은 대지조성 후 개별허가 신청

5. 사업시행기간 (변경)

- 기 정 : 사업계획 승인일 ~ 2021. 12. 1.
- 변 경 : 사업계획 승인일 ~ 2023. 12. 1.

6. 다른 법률의 의제(일괄) 처리사항 등

가. 「농지법」 제34조에 따른 농지전용 협의

나. 「산지관리법」 제14조에 따른 산지전용허가

다. 「국토의 계획 및 이용에 관한 법률」 제30조에 따른 도시관리계획의 결정(지구단위계획구역 및 지구단위계획 결정 고시) <변경없음-계재생략> 및 같은 법 제 56조에 따른 개발행위의 허가, 같은법 제86조 및 제88조에 따른 도시계획시설 사업시행자의 지정 및 실시계획의 인가 <붙임1>

7. 관계도서는 경상북도 건축디자인과(054-880-4021) 및 경주시청 주택과 (054-760-2672)에 비치하여 일반인에게 열람하게 합니다.

〈붙임1〉

경주 도시계획시설(도로, 주차장, 녹지)사업 시행자 지정 및 실시계획 인가

1. 사업의 위치 (변경없음) : 경주시 천군동 산106-1번지 일원

2. 사업의 종류 및 명칭 (변경없음)

- 종 류 : 경주도시계획시설(도로, 주차장, 녹지) 사업
- 명 칭 : 경주블루원 상단부지 개발사업(대지조성사업)

3. 사업의 규모 (변경없음)

- 사업시행면적 : 173,030.5m²

구 분	시 설 명	설 치 내 용	비 고
도 로	중로2-1호선	◦ B=17m, L=1,157m	총면적: 76,458.8m ² 총연장: 7,385m
	중로3-1호선	◦ B=12m, L=49m	
	소로1-1호선	◦ B=10m, L=649m	
	소로1-2호선	◦ B=11m, L=40m	
	소로1-3호선	◦ B=10~27m, L=125m	

구 분	시 설 명	설 치 내 용	비 고
	소로2-1호선	◦ B=8.2m, L=1,395m	
	소로2-2호선	◦ B=8.2~9.7m, L=109m	
	소로2-3호선	◦ B=8.2m, L=164m	
	소로2-4호선	◦ B=8.2m, L=539m	
	소로2-5호선	◦ B=8.2m, L=307m	
	소로2-6호선	◦ B=8.2m, L=530m	
	소로2-7호선	◦ B=10m, L=43m	
	소로2-8호선	◦ B=8.2m, L=246m	
	소로2-9호선	◦ B=8.2m, L=147m	
	소로2-10호선	◦ B=8.2m, L=452m	
	소로2-11호선	◦ B=8.2m, L=765m	
	소로2-12호선	◦ B=8.2m, L=699m	
	소로2-13호선	◦ B=8.2m, L=217m	
	소로2-14호선	◦ B=8.2m, L=156m	
	소로2-15호선	◦ B=8.2m, L=351m	
	소로2-16호선	◦ B=8.2m, L=67m	
	소로3-1호선	◦ B=6.5m, L=21m	
주차장	주차장	◦ A=2,592.50m ²	
녹지	◦ 완충녹지1	◦ A=8,075.5m ²	총면적: 93,979.2m ²
	◦ 완충녹지2	◦ A=24,665.2m ²	
	◦ 완충녹지3	◦ A=4,784.0m ²	

구 분	시 설 명	설 치 내 용	비 고
	◦ 완충녹지4	◦ A=10,884.1m ²	
	◦ 완충녹지5	◦ A=5,638.3m ²	
	◦ 완충녹지6	◦ A=553.8m ²	
	◦ 완충녹지7	◦ A=291.6m ²	
	◦ 완충녹지8	◦ A=199.1m ²	
	◦ 완충녹지9	◦ A=420.0m ²	
	◦ 완충녹지10	◦ A=2,203.3m ²	
	◦ 완충녹지11	◦ A=581.6m ²	
	◦ 완충녹지12	◦ A=941.4m ²	
	◦ 완충녹지13	◦ A=1,136.8m ²	
	◦ 완충녹지14	◦ A=414.2m ²	
	◦ 완충녹지15	◦ A=292.9m ²	
	◦ 완충녹지16	◦ A=669.5m ²	
	◦ 완충녹지17	◦ A=29,717.7m ²	
	◦ 완충녹지18	◦ A=161.9m ²	
	◦ 완충녹지19	◦ A=162.3m ²	
	◦ 완충녹지20	◦ A=1,620.8m ²	
	◦ 완충녹지21	◦ A=432.7m ²	
	◦ 완충녹지22	◦ A=132.5m ²	

4. 사업시행자 (변경없음)

- 성 명 : (주)태영건설 대표이사 이 재 규
- 주 소 : 경기도 고양시 일산동구 정발산로 24

5. 사업의 기간 (변경)

- 기 정 : 사업계획 승인일 ~ 2021. 12. 1.
- 변 경 : 사업계획 승인일 ~ 2023. 12. 1.

6. 사용 또는 수용할 토지 또는 건물의 소재지·지번·지목 및 면적, 소유권과 소유권 이외의 명세 (변경없음)

일련 번호	소재 지	지번	지 목	공부 면적 (㎡)	편입 면적 (㎡)	토지소유자		관계인		
						성명	주소	성명	주소	권리의 종류 및 내용
1	천군 동	1-1	임	633	473.6	주식 회사 태영	경기도 고양시 일산구 주엽동 73			
2	천군 동	1-2	답	321	321	주식 회사 블루원	경상북도 경주시 보불로 391(천군동)			
3	천군 동	1-3	임	13	13	주식 회사 블루원	경상북도 경주시 보불로 391(천군동)			
4	천군 동	1-4	임	650	650	주식 회사 블루원	경상북도 경주시 보불로 391(천군동)			

일련 번호	소재 지	지번	지 목	공부 면적 (㎡)	편입 면적 (㎡)	토지소유자		관계인		
						성명	주소	성명	주소	권리의 종류 및 내용
5	천군 동	1-5	답	254	254	주식 회사 블루원	경상북도 경주시 보불로 391(천군동)			
6	천군 동	2-1	임	307	307	주식 회사 블루원	경상북도 경주시 보불로 391(천군동)			
7	천군 동	2-2	답	595	595	주식 회사 블루원	경상북도 경주시 보불로 391(천군동)			
8	천군 동	2-3	임	715	715	주식 회사 블루원	경기도 고양시 일산구 주엽동 73			
9	천군 동	2-4	전	7,386	5,639	주식 회사 블루원	경상북도 경주시 보불로 391(천군동)			
10	천군 동	2-7	임	105	105	주식 회사 블루원	경상북도 경주시 보불로 391(천군동)			
11	천군 동	2-10	전	963	963	주식 회사 블루원	경상북도 경주시 보불로 391(천군동)			
12	천군 동	2-11	전	239	182.3	주식 회사 태영	경상북도 경주시 보불로 391(천군동)			
13	천군 동	3	임	33	33	주식 회사 블루원	경상북도 경주시 보불로 391(천군동)			

일련 번호	소재 지	지번	지 목	공부 면적 (㎡)	편입 면적 (㎡)	토지소유자		관계인		
						성명	주소	성명	주소	권리의 종류 및 내용
14	천군 동	3-1	임	96	96	주식 회사 블루원	경상북도 경주시 보불로 391(천군동)			
15	천군 동	4	답	24	24	주식 회사 블루원	경상북도 경주시 보불로 391(천군동)			
16	천군 동	4-1	답	293	293	주식 회사 블루원	경상북도 경주시 보불로 391(천군동)			
17	천군 동	5	답	307	307	주식 회사 태영	경기도 고양시 일산구 주엽동 73			
18	천군 동	7	임	907	907	주식 회사 블루원	경상북도 경주시 보불로 391(천군동)			
19	천군 동	7-1	임	124	124	주식 회사 블루원	경상북도 경주시 보불로 391(천군동)			
20	천군 동	956- 9	원	5,435	2,063.7	주식 회사 태영	경기도 고양시 일산구 주엽동 73			
21	천군 동	958	임	982	982	주식 회사 태영	경기도 고양시 일산구 주엽동 73			
22	천군 동	959	임	63	63	주식 회사 태영	경기도 고양시 일산구 주엽동 73			

일련 번호	소재 지	지번	지 목	공부 면적 (㎡)	편입 면적 (㎡)	토지소유자		관계인		
						성명	주소	성명	주소	권리의 종류 및 내용
23	천군 동	960	임	116	0	주식 회사 태영	경기도 고양시 일산구 주엽동 73			
24	천군 동	1694	차	36,512.6	9,660.8	주식 회사 블루원	경상북도 경주시 보불로 391(천군동)			
25	천군 동	1695	원	1,654.6	414.2	주식 회사 블루원	경상북도 경주시 보불로 391(천군동)			
26	천군 동	산23	임	8,841	2,425.5	주식 회사 태영	경기도 고양시 일산구 주엽동 73			
27	천군 동	산23 -3	임	1,813	1,500	주식 회사 블루원	경상북도 경주시 보불로 391(천군동)			
28	천군 동	산24	임	7,934	705.5	주식 회사 태영	경기도 고양시 일산구 주엽동 73			
29	천군 동	산25 -3	임	3,678	3,678	주식 회사 블루원	경상북도 경주시 보불로 391(천군동)			
30	천군 동	산25 -4	임	8,067	3,029.4	주식 회사 태영	경기도 고양시 일산구 주엽동 73			
31	천군 동	산25 -5	임	13,918	2,953.6	주식 회사 태영	경기도 고양시 일산구 주엽동 73			

일련 번호	소재 지	지번	지 목	공부 면적 (㎡)	편입 면적 (㎡)	토지소유자		관계인		
						성명	주소	성명	주소	권리의 종류 및 내용
32	천군 동	산25 -11	임	28	28	주식 회사 블루원	경상북도 경주시 보불로 391(천군동)			
33	천군 동	산25 -15	임	1,424	904	주식 회사 블루원	경상북도 경주시 보불로 391(천군동)			
34	천군 동	산25 -16	임	2,278	2,278	주식 회사 블루원	경상북도 경주시 보불로 391(천군동)			
35	천군 동	산25 -17	임	188	188	주식 회사 블루원	경상북도 경주시 보불로 391(천군동)			
36	천군 동	산25 -18	임	89	89	주식 회사 블루원	경상북도 경주시 보불로 391(천군동)			
37	천군 동	산25 -19	임	810	810	주식 회사 블루원	경상북도 경주시 보불로 391(천군동)			
38	천군 동	산25 -20	임	29	29	주식 회사 블루원	경상북도 경주시 보불로 391(천군동)			
39	천군 동	산25 -21	임	844	844	주식 회사 블루원	경상북도 경주시 보불로 391(천군동)			
40	천군 동	산26	임	1,190	842.3	주식 회사 태영 건설	경기도 고양시 일산동구 정발산로 24(장항동)			

일련 번호	소재 지	지번	지 목	공부 면적 (㎡)	편입 면적 (㎡)	토지소유자		관계인		
						성명	주소	성명	주소	권리의 종류 및 내용
41	천군 동	산27	임	7,537	1,271.6	주식 회사 태영	경기도 고양시 일산구 주엽동 73			
42	천군 동	산28	임	10,127	4,803.5	주식 회사 태영	경기도 고양시 일산구 주엽동 73			
43	천군 동	산28 -1	임	5,544	4,000.3	주식 회사 태영	경기도 고양시 일산구 주엽동 73			
44	천군 동	산28 -3	임	1,366	1,366	주식 회사 블루원	경상북도 경주시 보불로 391(천군동)			
45	천군 동	산28 -4	임	1,641	1,641	주식 회사 블루원	경상북도 경주시 보불로 391(천군동)			
46	천군 동	산28 -7	임	2,098	2,098	주식 회사 블루원	경상북도 경주시 보불로 391(천군동)			
47	천군 동	산28 -8	임	1,865	1,865	주식 회사 블루원	경상북도 경주시 보불로 391(천군동)			
48	천군 동	산30 -12	잡	9,577	5,719.2	주식 회사 태영	경기도 고양시 일산구 주엽동 73			
49	천군 동	산30 -30	목	32,121	10,216.8	주식 회사 블루원	경상북도 경주시 보불로 391(천군동)	한국전파 기지국 주식회사	서울 특별시 송파구 방이동	지상권

일련 번호	소재 지	지번	지 목	공부 면적 (㎡)	편입 면적 (㎡)	토지소유자		관계인		
						성명	주소	성명	주소	권리의 종류 및 내용
									149-4 순창빌 딩 5층	
50	천군 동	산30 -32	목	3,663	3,663	주식 회사 블루원	경상북도 경주시 보불로 391(천군동)			
51	천군 동	산30 -33	목	9,846	6,485.7	주식 회사 태영	경기도 고양시 일산구 주엽동 73			
52	천군 동	산30 -34	목	999	999	주식 회사 블루원	경상북도 경주시 보불로 391(천군동)			
53	천군 동	산30 -48	잡	9,710	6,633.1	주식 회사 블루원	경상북도 경주시 보불로 391(천군동)			
54	천군 동	산30 -49	잡	6,167	2,798	주식 회사 블루원	경상북도 경주시 보불로 391(천군동)			
55	천군 동	산30 -59	잡	10	10	주식 회사 블루원	경상북도 경주시 보불로 391(천군동)			
56	천군 동	산30 -61	잡	2,161	2,161	주식 회사 블루원	경상북도 경주시 보불로 391(천군동)			
57	천군 동	산30 -62	잡	1,904	1,904	주식 회사 블루원	경상북도 경주시 보불로 391(천군동)			

일련 번호	소재 지	지번	지 목	공부 면적 (㎡)	편입 면적 (㎡)	토지소유자		관계인		
						성명	주소	성명	주소	권리의 종류 및 내용
58	천군 동	산30 -73	잡	5,199	4,687.1	주식 회사 태영	경기도 고양시 일산구 주엽동 73			
59	천군 동	산31- 14	임	1,795	1,795	주식 회사 블루원	경상북도 경주시 보불로 391(천군동)			
60	천군 동	산31- 15	임	3	3	주식 회사 블루원	경상북도 경주시 보불로 391(천군동)			
61	천군 동	산105 -1	목	11,546	2,965	주식 회사 태영	경기도 고양시 일산구 주엽동 73			
62	천군 동	산105 -2	임	9,859	1,844.8	주식 회사 태영	경기도 고양시 일산구 주엽동 73			
63	천군 동	산106 -1	임	75,173	14,352.2	주식 회사 태영	경기도 고양시 일산구 주엽동 73			
64	천군 동	산108 -4	임	9,664	2,037	주식 회사 태영	경기도 고양시 일산구 주엽동 73			
65	천군 동	산121	임	298	0	최홍락				미등기
66	천군 동	산122 -1	임	15,074	5,114.9	최우영	경주시 성건동 633-6			
						최용환	포항시 대신동 75-43			

일련 번호	소재 지	지번	지 목	공부 면적 (㎡)	편입 면적 (㎡)	토지소유자		관계인		
						성명	주소	성명	주소	권리의 종류 및 내용
						주식 회사 태영 건설	경기도 고양시 일산동구 정발산로 24(장항동)			
67	천군 동	산122 -4	임	15,471	4,045.8	주식 회사 태영	경기도 고양시 일산구 주엽동 73			
68	천군 동	산122 -5	임	35,147	17,386.4	주식 회사 태영	경기도 고양시 일산구 주엽동 73			
69	하동	산160	임	5,554	1,047.3	주식 회사 태영 건설	경기도 고양시 일산동구 정발산로 24(장항동)			
70	하동	산161	임	49,983	12,151.8	주식 회사 태영	경기도 고양시 일산구 주엽동 73			
71	천군 동	산369	구	4,993	949.0	국 (건설부)				
72	하동	산159 -20	임	4,960	505.2	주식 회사 태영 건설	경기도 고양시 일산동구 정발산로 24(장항동)			
73	천군 동	산25 -6	체	970,268	820.9	주식 회사 블루원	경상북도 경주시 보불로 391(천군동)			
계				1,431,182.2	173,030.5					

7. 공공시설 등의 귀속 및 양도에 관한 사항 (변경없음)

가. 사업시행자 귀속분 조서

(단위 : 개, m²)

구 분	계		국·공유지			
			국토교통부		기타	
계	필지	면적	필지	면적	필지	면적
구거	1	949.0	1	949.0	-	-
-	-	-	-	-	-	-

나. 경주시 귀속분 조서

○ 해당없음



경 상 북 도

공 고

【 공 고 】

경상북도 공고 제2022-202호

정보통신공사업 신규등록 공고

정보통신공사업법 제14조에 의거 정보통신공사업을 신규등록하고 같은 법 제72조 및 같은 법 시행령 제55조의 규정에 의거 다음과 같이 공고 합니다.

등록번호	상 호 (대표자)	영 업 소 재 지	등록일자
540428	한국아이오티 주식회사 (박민석)	경북 김천시 혁신로 185, 414, 415, 416호(울곡동, 메타폴리스)	2022.2.8.

끝.

2022년 2월 10일

경 상 북 도 지 사



시 군

고 시

경주시 고시 제2022-26호

경주 제내5일반산업단지계획(변경) 승인 고시

경주시 외동읍 제내리 산53-21번지 일원의 경주 제내5일반산업단지의 산업단지계획(변경)에 대하여 「산업단지 인·허가절차 간소화를 위한 특례법」 제15조 규정에 따라 산업단지계획(변경)을 다음과 같이 고시합니다.

2022. 2. 10.

경 주 시 장

1. 산업단지의 명칭·위치 및 면적(변경없음)

가. 명칭 : 경주 제내5일반산업단지

나. 위치 : 경상북도 경주시 외동읍 제내리 산53-21번지 일원

다. 면적 : 산업단지 : 137,395㎡, 진입도로 : 2,567㎡

2. 산업단지의 지정목적(변경없음)

- (주)에스엠피씨가 추가 공장용지 수요발생 및 지방화시대에 부응하는 지역경제의 기반육성과 지방산업 발전을 도모하기 위해 지역특성에 맞는 산업단지

개발 및 공급

- 낙후된 경주지역의 지역경제 발전을 위해 산업단지를 조성·공급하여 지역간 균형개발 도모
- 경주지역의 지역경제 활성화와 주민고용 및 주민소득증대에 기여
- 신규 수요에 대비한 산업용지의 안정적 공급

3. 산업단지개발사업의 시행자(변경없음)

- 가. 주 소 : 경주시 외동읍 제내리 692-1번지
- 나. 성 명 : (주)에스엠피씨 대표이사 김 득 수

4. 산업단지의 개발기간 및 방법(변경)

- 개발기간 : 기정 - 2013년 승인일로부터 ~ 2021년 12월 31일
 변경 - 2013년 승인일로부터 ~ 2022년 12월 31일
- 개발방법 : 『산업입지 및 개발에 관한 법률』 제16조1항3호 및 같은법 시행령 제19조제3항제1호 나목에 의한 실수요자 민간개발

5. 주요유치업종 및 유치업종배치계획(변경없음)

- 가. 주요유치업종
 - 자동차 및 트레일러 제조업(C30), 금속가공제품 제조업(C25)
- 나. 유치업종배치계획

구 분	면 적(m ²)	구성비(%)	비 고
계	94,850	100.0	
자동차 및 트레일러 제조업	29,500	31.1	
금속가공제품 제조업	65,350	68.9	

다. 업종별 배치계획도 : 게재생략

6. 토지이용계획 및 주요기반시설계획(변경없음)

가. 용도지역 결정(변경) 조서

구분	면적(m ²)			비 고
	기정	변경	변경후	
일반공업지역 (산 업 단 지)	137,395	-	137,395	

나. 토지이용계획(산업단지 개발계획)

구 분		면 적(m ²)	구성비(%)	비 고
산업 단지	계	137,395	100.0	
	산업시설용지	94,850	69.1	
	자동차 및 트레일러 제조업	29,500	21.5	
	금속가공제품 제조업	65,350	47.6	
	지원시설용지	5,927	4.3	
	공공시설용지	36,618	26.6	
	도 로	11,653	8.5	
	주 차 장	2,663	1.9	

구 분		면 적(m ²)	구성비(%)	비 고
	오수처리시설	569	0.4	
	공 원	1,510	1.1	
	녹 지	9,341	6.8	
	공 공 공 지	3,222	2.3	
	배 수 지	1,364	1.0	
	저 류 지	6,296	4.6	
진입도로		2,567	100.0	

다. 주요기반시설 계획

1) 교통시설

가) 도로

(1) 도로 총괄표

류별	합 계				1류		2류			3류				
	노선수	연 장 (m)			노선수	연장(m)	노선수	연 장 (m)			노선수	연 장(m)		
		기정	변경	변경후				기정	변경	변경후		기정	변경	변경후
합계	3 (1)	724 (22)		724 (22)	-	-	2 (1)	688 (22)		688 (22)	1	36	-	36
중로	1 (1)	619 (22)		619 (22)	-	-	1 (1)	619 (22)		619 (22)	-	-	-	
소로	2	105		105	-	-	1	69		69	1	36	-	36

주) ()는 사업지구(산업단지) 외 진입도로

(2) 도로 결정조서

○ 산업단지 내

구분	규 모				기능	연장 (m)	기점	종점	사용 형태	주요 경과지	최초 결정일	비 고
	등급	류별	번호	폭원 (m)								
기정	중로	2	제A	15~ 25	집산 도로	619	중로2- 제B	제내리 산54	일반 도로		2013.06.12 (경주고 제2013-73호)	
기정	소로	2	제A	8	국지 도로	69	중로2- 제A	제내리 산54-4	일반 도로		2016.12.22 (경주고 제2016-222호)	
기정	소로	3	제A	6	국지 도로	36	중로2- 제A	제내리 655번지	일반 도로		2013.06.12 (경주고 제2013-73호)	

○ 산업단지 외

구분	규 모				기능	연장 (m)	기점	종점	사용 형태	주요 경과지	최초 결정일	비 고
	등급	류별	번호	폭원 (m)								
기정	중로	2	제B	15	집산 도로	22	소로2- 시19	중로2- 제A	일반 도로		2016.12.22 (경주고 제2016-222호)	

나) 주차장

(1) 주차장 결정조서

구분	도면 표시 번호	시설명	위 치	면 적(m ²)			최초 결정일	비고
				기정	변경	변경후		
	계	1개소		2,663	-	2,663		
기정	①	주차장	외동읍 제내리 산54-4번지 일원	2,663	-	2,663	2013.06.12 (경주고 제2013-73호)	

2) 공간시설

가) 공원

(1) 공원 결정조서

구분	도면 표시 번호	시설명	시설의 세 분	위 치	면 적(m ²)			최초 결정일	비고
					기정	변경	변경후		
	계	1개소			1,510	-	1,510		
기정	①	공원	소공원	외동읍 제내리 산54-4번지 일원	1,510	-	1,510	2013.06.12 (경주고 제2013-73호)	

나) 녹지

(1) 녹지 결정조서

구분	도면 표시 번호	시설 명	시설의 세 분	위 치	면 적 (㎡)			최초 결정일	비고
					기 정	변 경	변경후		
	계	3개소			9,341	-	9,341		
기정	①	녹지	완충 녹지	외동읍 제내리 996번지 일원	287	-	287	2013.06.12 (경주고 제2013-73호)	
기정	②	녹지	완충 녹지	외동읍 제내리 산53-3번지 일원	2,485	-	2,485	2013.06.12 (경주고 제2013-73호)	
기정	③	녹지	완충 녹지	외동읍 제내리 698-7번지 일원	6,569	-	6,569	2013.06.12 (경주고 제2013-73호)	

다) 공공공지

(1) 공공공지 결정조서

구분	도면 표시 번호	시설명	위 치	면 적 (㎡)			최초 결정일	비고
				기 정	변 경	변경후		
기정	제1	공공 공지	외동읍 제내리 산54-4번지	3,222	-	3,222	2016.12.22 (경주고 제2016-222호)	

3) 환경기초시설

가) 수질오염방지시설

(1) 수질오염방지시설 결정조서

구분	도면 표시 번호	시설명	시설의 세 분	위 치	면 적(m ²)			최초 결정일	비고
					기정	변경	변경후		
계		1개소		-	569	-	569	-	
기정	①	수질오염 방지시설	오수 처리 시설	외동읍 제내리 692-7번지 일원	569	-	569	2013.06.12 (경주고 제2013-73호)	

4) 유통공급시설

가) 수도공급설비

(1) 배수지 결정조서

구분	도면 표시 번호	시설명	위 치	면 적(m ²)			최초 결정일	비고
				기정	변경	변경후		
계		1개소		-	1,364	-	1,364	
기정	①	배수지	외동읍 제내리 산54-4번지 일원	1,364	-	1,364	2013.06.12 (경주고 제2013-73호)	

5) 방재시설

가) 우수지

(1) 우수지 결정조서

구분	도면 표시 번호	시설명	시설의 세 분	위 치	면 적(㎡)			최초 결정일	비 고
					기정	변경	변경후		
	계	1개소			6,296	-	6,296		
기정	①	우수지	저류시 설	외동읍 제내리 산53-3번지 일원	6,296	-	6,296	2013.06.12 (경주고 제2013-73호)	

7. 산업단지의 개발을 위한 주요시설 지원계획(변경없음) : 게재생략

8. 주요시설의 지원 계획(변경없음) : 해당사항 없음

9. 수용·사용할 토지·건축물 기타 물건이나 권리가 있는 경우 그 세목과 그 소유자 및 「공익사업을 위한 토지 등의 취득 및 보상에 관한 법률」 제2조 제 5호의 규정에 의한 관계인의 성명·주소(변경없음) : 게재생략

10. 도시·군관리계획결정에 대한 「국토의 계획 및 이용에 관한 법률 시행령」 제25조 제5항 각호의 사항(변경없음) : 게재생략

11. 산업단지 지정 지형도면 등(변경없음) : 도면게재 생략

- 『토지이용규제기본법』 제8조에 의한 지형도면 등은 토지이용규제 정보시스템 (<http://luris.mltm.go.kr>)에서 열람이 가능함

12. 관련도서 열람방법

- 관계도서는 경주시 기업지원과(☎054-779-6265)에 비치하여 일반인에게 보
입니다.(관계도서 게재생략)

경주시 고시 제2022-27호

경주 문산2일반산업단지 실시계획 승인 및 지형도면등 고시

경주시 외동읍 석계리 2073-10번지 일원의 문산2일반산업단지와 관련하여 「산업입지 및 개발에 관한 법률」 제13조의4, 제18조, 제19조의2 및 「토지이용규제 기본법」 제8조의 규정에 따라 실시계획승인 및 지형도면등을 다음과 같이 고시합니다.

2022년 2월 10일

경 주 시 장

1. 사업의 명칭

가. 문산2일반산업단지

※ 금회 사업은 산업단지 내 토지이용계획 변경임

2. 사업시행자의 성명

가. (주)씨앤디산업

○ 울산광역시 북구 진장로 86(진장동) 3층

※ 금회 사업에 한함

3. 사업의 목적 및 개요

가. 경주시 공고 제2021-2903호(2021. 12. 9)에 의거 최종준공 되고, 경주시 고시 제2022-10호(2022. 1. 17)에 의거 최종 승인된 문산2일반산업단지와 관련하여 금회 산업단지 내 토지이용계획을 일부 변경하여 원활한 조성을 도모하고자 함

※ 금회 사업에 한함

4. 사업시행지역의 위치 및 면적

가. 산업단지 전체부분

- 위 치 : 경상북도 경주시 외동읍 석계리 2073-10번지 일원
- 면 적 : 836,005.8m²

나. 금회 시행(토지이용계획 변경)부분

- 위 치 : 경상북도 경주시 외동읍 석계리 2066-7, 2074-8번지(문산2일반산업단지 내)
- 면 적 : 1,174m² (산업시설용지 → 공공시설용지(도로))

5. 사업시행기간

가. 시행기간 : 2022년 01월 ~ 실시계획 승인 시

※ 산업단지는 공사완료(경주시 공고 제2021-2903호(2021. 12. 9))되었으며, 금회 사업은 단지 내 토지이용계획 일부 변경사항임

6. 주요 유치업종 및 업종별배치계획(변경)

가. 주요유치업종(변경없음)

- 고무제품 및 플라스틱제품 제조업(C22), 1차 금속 제조업(C24), 금속가공제품 제조업(C25), 전기장비 제조업(C28), 기타 기계 및 장비 제조업(C29), 자동차 및 트레일러 제조업(C30), 기타 운송장비 제조업(31), 육상운송 및 파이프라인 운송업(H49), 수상 운송업(H50), 항공 운송업(H51), 물류시설(H52)

나. 업종별 배치계획(변경)

주요 유치업종		면적 (㎡)		구성비 (%)		비고
		최종 승인시	금회	최종 승인시	금회	
계		532,713.6	531,539.6	100.0	100.0	
기타제조	· 금속가공제품(C25) · 전기장비(C28) · 기타 기계 및 장비(C29) · 자동차 및 트레일러(C30) · 기타운송장비(C31)	320,709.6	319,535.6	60.2	60.1	감 1,174㎡
금속가공 및 자동차 관련	· 금속가공제품(C25) · 자동차 및 트레일러(C30)	167,400.1	167,400.1	31.4	31.5	
고무, 플라스틱 및 1차금속	· 고무제품 및 플라스틱제품(C22) · 1차금속(C24)	23,080.9	23,080.9	4.3	4.3	
물류시설	· 육상운송 및 파이프라인 운송업(H49) · 수상 운송업(H50) · 항공 운송업(H51) · 창고 및 운송관련 서비스업(H52)	21,523.0	21,523.0	4.1	4.1	

다. 업종별 배치계획도 : 게재생략

7. 토지이용계획 및 기반시설계획(변경)

가. 토지이용계획

1) 용도지역별 토지이용계획

구 분	면 적(m ²)			구성비 (%)	비고
	기 정	변 경	변 경 후		
일반공업지역	836,005.8	-	836,005.8	100.0	

2) 세부토지이용계획(산업단지 개발계획)(변경)

구 분	면 적(m ²)		구성비 (%)		비 고	
	최종 승인시	금회	최종 승인시	금회		
합계	836,005.8	836,005.8	100.0	100.0		
산업 시설 용지	소 계	532,713.6	531,539.6	63.7	63.6	감 1,174m ²
	기타제조 (C25, C28, C29, C30, C31)	320,709.6	319,535.6	38.4	38.3	감 1,174m ²
	금속가공 및 자동차 관련 (C25, C30)	167,400.1	167,400.1	20.0	20.0	
	고무, 플라스틱 및 1차금속 (C22, C24)	23,080.9	23,080.9	2.7	2.7	
	물류시설(H50, H51, H52)	21,523.0	21,523.0	2.6	2.6	

구 분		면 적 (m ²)		구성비 (%)		비 고
		최종 승인시	금회	최종 승인시	금회	
지원 시설 용지	소 계	36,383.1	36,383.1	4.4	4.4	
	지 원 시 설	36,023.4	36,023.4	4.3	4.3	
	오수가압장	359.7	359.7	0.1	0.1	
공공 시설 용지	소 계	266,909.1	268,083.1	31.9	32.0	증 1,174m ²
	도 로	102,123.8	103,297.8	12.2	12.3	증 1,174m ²
	주 차 장	8,087.5	8,087.5	1.0	1.0	
	녹 지	81,496.1	81,496.1	9.7	9.7	
	공 원	25,064.6	25,064.6	3.0	3.0	
	저 류 지	15,599.0	15,599.0	1.9	1.9	
	배 수 지	1,130.3	1,130.3	0.1	0.1	
	하 천	33,407.8	33,407.8	4.0	4.0	

나. 기반시설계획(변경)

1) 교통시설계획(변경)

가) 도 로(변경)

○ 도로 총괄표

류 별	합 계			1 류			2 류			3 류		
	노 선 수	연장 (m)	면적 (㎡)	노 선 수	연장 (m)	면적 (㎡)	노 선 수	연장 (m)	면적 (㎡)	노 선 수	연장 (m)	면적 (㎡)
합 계	18 (3)	6,297 (5,321)	102,123.8 (2,150)	4 (3)	1,672 (5,321)	32,895.7 (2,150)	10	4,108	64,318.1	4	517	4,910.0
합 계	20 (3)	6,446 (5,321)	103,297.8 (2,150)	5 (3)	1,741 (5,321)	33,585.9 (2,150)	10	4,108	64,318.1	5	597	5,393.8
중 로	14 (2)	5,694 (4,388)	97,247.3 (2,150)	3 (2)	1,430 (4,388)	30,355.0 (2,150)	9	3,985	63,091.3	2	279	3,801.0
소 로	4 (1)	603 (933)	4,876.5	1 (1)	242 (933)	2,540.7	1	123	1,226.8	2	238	1,109.0
소 로	6 (1)	752 (933)	6,050.5	2 (1)	311 (933)	3,230.9	1	123	1,226.8	3	318	1,592.8

주) ()는 사업지구(산업단지)외 도로이며, 중로1-문산2호선(연장 : 91m, 면적 : 2,150㎡), 중로1-8호선(연장 : 4,297m), 소로1-17(A)호선(연장 : 933m)임

○ 도로 결정(변경) 조서

- 산업단지 내

구분	구 모				기능	연장 (m)	기점	종점	사용 형태	주요 경과 지	최초 결정일	비고
	등급	류 별	번호	폭원 (m)								
기 정	합 계	18개소				6,297						102,123.8
변 경	합 계	20개소				6,446						103,297.8
기 정	계	14개소				5,694						97,247.3
기 정	중 로	1	문 산 1	20 ~ 23	집 산 도 로	310	석계리 2085-11 번지	석계리 2085-11 번지	일 반 도 로		경북고시 제2013- 548호 (2013.12. 19.)	7,333.5
기 정	중 로	1	문 산 3	20	집 산 도 로	520	석계리 2085-11 번지	석계리 2085-21 번지	일 반 도 로		경북고시 제2016- 186호 (2016.7.25.)	10,773.2
기 정	중 로	1	문 산 4	20	집 산 도 로	600	석계리 2085-19 번지	석계리 2085-19 번지	일 반 도 로		경북고시 제2016- 186호 (2016.7.25.)	12,248.3
기 정	중 로	2	문 산 1	15	집 산 도 로	600	석계리 2085-14 번지	석계리 2085-14 번지	일 반 도 로		경북고시 제2013- 548호 (2013.12. 19.)	9,102.6

구분	규 모				기능	연장 (m)	기점	종점	사용 형태	주요 경과 지	최초 결정일	비고
	등급	류 별	번호	폭원 (m)								
기 정	중 로	2	문 산 2	15	집 산 도 로	777	석계리 2085-14 번지	석계리 2085-16 번지	일 반 도 로		경북고시 제2013- 548호 (2013.12. 19.)	11,834.9
기 정	중 로	2	문 산 3	15	집 산 도 로	441	석계리 2085-9 번지	석계리 2085-9 번지	일 반 도 로		경북고시 제2013- 548호 (2013.12. 19.)	6,737.4
기 정	중 로	2	문 산 4	15	집 산 도 로	421	석계리 2085-10 번지	석계리 2085-10 번지	일 반 도 로		경북고시 제2013- 548호 (2013.12. 19.)	6,523.4
기 정	중 로	2	문 산 5	15	집 산 도 로	188	석계리 2085-10 번지	석계리 2085-10 번지	일 반 도 로		경북고시 제2013- 548호 (2013.12. 19.)	3,155.3
기 정	중 로	2	문 산 6	15	집 산 도 로	644	석계리 2085-12 번지	석계리 2085-12 번지	일 반 도 로		경북고시 제2013- 548호 (2013.12. 19.)	10,256.7
기 정	중 로	2	문 산 7	15	집 산 도 로	289	석계리 2085-14 번지	석계리 2085-18 번지	일 반 도 로		경북고시 제2016- 186호 (2016.7.25.)	4,437.5

구분	규 모				기능	연장 (m)	기점	종점	사용 형태	주요 경과 지	최초 결정일	비고
	등급	류 별	번호	폭원 (m)								
기 정	중 로	2	문산 8	15	집산 도로	402	석계리 2085-2 0번지	석계리 2085-20 번지	일반 도로		경북고시 제2016- 186호 (2016.7.25.)	6481.9
기 정	중 로	2	문산 9	15	집산 도로	223	석계리 2085-22 번지	석계리 2085-22 번지	일반 도로		경북고시 제2016- 186호 (2016.7.25.)	4,561.6
기 정	중 로	3	문산 1	12	국지 도로	150	석계리 2085-17 번지	석계리 2085-17 번지	일반 도로		경북고시 제2013- 548호 (2013.12. 19.)	2,011.2
기 정	중 로	3	문산 2	12	국지 도로	129	석계리 2085-15 번지	석계리 2085-15 번지	일반 도로		경북고시 제2020- 48호 (2020.02. 20.)	1,789.8
기 정	계	4개소				603						4,876.5
변 경	계	6개소				752						6,050.5
기 정	소 로	1	문산 1	10	국지 도로	242	석계리 2085-15 번지	석계리 2085-15 번지	일반 도로		경북고시 제2020- 48호 (2020.02. 20.)	2,540.7

구분	규 모				기능	연장 (m)	기점	종점	사용 형태	주요 경과 지	최초 결정일	비고
	등급	류 별	번호	폭원 (m)								
신설	소로	1	문산 2	10	국지 도로	69	석계리 2074-8 번지	석계리 2074-8 번지	일반 도로		-	690.2
기정	소로	2	문산 1	8	국지 도로	123	석계리 2085-13 번지	석계리 2085-13 번지	일반 도로		경북고시 제2013- 548호 (2013.12. 19.)	1,226.8
기정	소로	3	문산 1	6	특수 도로	125	석계리 2079-4 번지	석계리 2079-4 번지	보행 자 전용 도로		경북고시 제2016- 186호 (2016.7.25.)	768.7
기정	소로	3	문산 2	3	특수 도로	113	석계리 2074-3 번지	석계리 2075-5 번지	보행 자 전용 도로		경북고시 제2016- 186호 (2016.7.25.)	340.3
신설	소로	3	문산 3	6	국지 도로	80	석계리 2066-7 번지	석계리 2066-7 번지	일반 도로		-	483.8

- 산업단지 외

구분	규모				기능	연장 (m)	기점	종점	사용 형태	주요 경과지	최초 결정일	비고
	등급	류 별	번호	폭원 (m)								
계	3개소					5,321 (1,225)						2,150
기 정	중 로	1	문산 2	23	집산 도로	91	문산리 산76-3 번지 일원	문산리 695번지 일원	일반 도로		경북고시 제2013- 548호 (2013.12.19.)	2,150 (진입 도로)
기 정	중 로	1	8	20	보조 간선	4,297 (1,225)	대로 2-3	녹동 남측 구역계	일반 도로	석계리 생산 녹지	경주고 제68호 (03. 1. 8.)	
기 정	소 로	1	17 (A)	10	국지 도로	933	석계리 1879	석계리 629-6	일반 도로		경주고 제68호 (03. 1. 8.)	

주) ()는 중로1-8호선 사업시행자 개설 구간

※ 소로1-17(A)호선은 경상북도 고시 제2016-186호(2016.07.25)에 따라 산업단지
변경 승인시 중로 1-8호선 일부 선형 변경에 따른 연장 증가임

나) 주차장

구분	도면 표시 번호	시설명	위 치	면적(㎡)			최 초 결 정 일	비고
				기 정	변 경	변 경 후		
계		6개소		8,087.5	-	8,087.5		

구분	도면 표시 번호	시설명	위 치	면적(m ²)			최 초 결정일	비고
				기정	변경	변경후		
기정	문산 ①	노외주 차장	외동읍 석계리 2066-9번지	2,757.7	-	2,757.7	경북고시 제2013-548 (2013.12.19.)	
기정	문산 ②	노외주 차장	외동읍 석계리 2075-3번지	701.2	-	701.2	경북고시 제2013-548 (2013.12.19.)	
기정	문산 ③	노외주 차장	외동읍 석계리 2079-1번지	831.8	-	831.8	경북고시 제2013-548 (2013.12.19.)	
기정	문산 ④	노외주 차장	외동읍 석계리 2071-2번지	1,339.1	-	1,339.1	경북고시 제2013-548 (2013.12.19.)	
기정	문산 ⑤	노외주 차장	외동읍 석계리 2068번지	1,631.8	-	1,631.8	경북고시 제2013-548 (2013.12.19.)	
기정	문산 ⑥	노외주 차장	외동읍 석계리 2079-2번지 일원	825.9	-	825.9	경북고시 제2016-186 (2016.7.25.)	

2) 공원·녹지계획

가) 공 원

구분	도면 표시 번호	공원 명	시설의 세분	위 치	면적(m ²)			최 초 결정일	비고
					기정	변경	변경후		
계		3개소			25,064.6	-	25,064.6		
기정	문산 ①	공원	근린 공원	외동읍 석계리 2071-1번지	13,029.6	-	13,029.6	경북고시 제2013-548 (2013.12.19.)	
기정	문산 ①	공원	소공원	외동읍 석계리 2082번지 일원	9,649.1	-	9,649.1	경북고시 제2013-548 (2013.12.19.)	
기정	문산 ②	공원	소공원	외동읍 석계리 2075번지	2,385.9	-	2,385.9	경북고시 제2013-548 (2013.12.19.)	

나) 녹 지

구분	도면 표시 번호	시설 명	시설 의 세분	위 치	면적(m ²)			최 초 결정일	비고
					기정	변경	변경후		
계		16개 소			81,496.1	-	81,496.1		
기 정	문산 ①	녹지	완충 녹지	외동읍 석계리 2085번지	17,712.2	-	17,712.2	경북고시 제2013-548 (2013.12.19.)	

구분	도면 표시 번호	시설 명	시설 의 세분	위 치	면적(m ²)			최 초 결정일	비고
					기정	변경	변경후		
기정	문산 ②	녹지	완충 녹지	외동읍 석계리 2074- 14번지	2,941.7	-	2,941.7	경북고시 제2013-548 (2013.12.19.)	
기정	문산 ③	녹지	완충 녹지	외동읍 석계리 2082- 4번지	5,447.6	-	5,447.6	경북고시 제2013-548 (2013.12.19.)	
기정	문산 ④	녹지	완충 녹지	외동읍 석계리 2075- 1번지 일원	688.6	-	688.6	경북고시 제2013-548 (2013.12.19.)	전기공급설비 일부(철탑) 중복결정 중복결정면적 : 192.5m ²
기정	문산 ⑤	녹지	완충 녹지	외동읍 석계리 2071번지	1,287.5	-	1,287.5	경북고시 제2013-548 (2013.12.19.)	
기정	문산 ⑥	녹지	완충 녹지	외동읍 석계리 2085- 2번지 일원	6,592.4	-	6,592.4	경북고시 제2013-548 (2013.12.19.)	
기정	문산 ⑦	녹지	완충 녹지	외동읍 석계리 2085- 3번지 일원	13,429.0	-	13,429.0	경북고시 제2013-548 (2013.12.19.)	

구분	도면 표시 번호	시설 명	시설 의 세분	위 치	면적(m ²)			최 초 결정일	비고
					기정	변경	변경후		
기정	문산 ⑧	녹지	완충 녹지	외동읍 석계리 2071- 9번지	10,026.7	-	10,026.7	경북고시 제2013-548 (2013.12.19.)	전기공급설비 일부(철탑) 중복결정 중복결정면적 : 166.7m ²
기정	문산 ⑨	녹지	완충 녹지	외동읍 석계리 2071- 3번지 일원	897.1	-	897.1	경북고시 제2013-548 (2013.12.19.)	전기공급설비 일부(철탑) 중복결정 중복결정면적 : 189.3m ²
기정	문산 ⑩	녹지	완충 녹지	외동읍 석계리 2069- 8번지	1,339.2	-	1,339.2	경북고시 제2013-548 (2013.12.19.)	
기정	문산 ⑪	녹지	완충 녹지	외동읍 석계리 2081- 3번지 일원	9,429.2	-	9,429.2	경북고시 제2013-548 (2013.12.19.)	전기공급설비 일부(철탑) 중복결정 중복결정면적 : 152.9m ²
기정	문산 ⑫	녹지	완충 녹지	외동읍 석계리 2079- 5번지	2,361.9	-	2,361.9	경북고시 제2016-186 (2016.7.25.)	

구분	도면 표시 번호	시설 명	시설 의 세분	위 치	면적(m ²)			최 초 결정일	비고
					기정	변경	변경후		
기정	문산 ⑬	녹지	완충 녹지	외동읍 석계리 2076- 1번지 일원	1,036.8	-	1,036.8	경북고시 제2016-186 (2016.7.25.)	전기공급설비 일부(철탑) 중복결정 중복결정면적 : 252.8m ²
기정	문산 ⑭	녹지	완충 녹지	외동읍 석계리 2077- 8번지	970.3	-	970.3	경북고시 제2016-186 (2016.7.25.)	
기정	문산 ⑮	녹지	완충 녹지	외동읍 석계리 2075- 4번지	1,250.4	-	1,250.4	경북고시 제2016-186 (2016.7.25.)	
기정	문산 ⑯	녹지	완충 녹지	외동읍 석계리 2074- 13번지	6,085.5	-	6,085.5	경북고시 제2016-186 (2016.7.25.)	

3) 용수공급계획(변경)

가) 시설계획

구분	도면 표시 번호	시설명	위 치	면적(m ²)			최 초 결정일	비고
				기정	변경	변경후		
계		1개소		1,130.3	-	1,130.3		
기정	문산 ①	수도공급 설비	외동읍 석계리 2085-6번지	1,130.3	-	1,130.3	경북고시 제2013-548 (2013.12.19.)	

나) 용수량 산정(변경)

구 분	용수 수요량 (m ³ /일)		비 고
	최종 승인시	금회	
계	371.0	370.0	
생활용수	371.0	370.0	

※ 생활용수 : 본 산업단지 배수지(V=250m³)까지 D100mm(L=1,860m)관로를 통하여
외동2일반산업단지 진입도로의 송수관로(D=350mm)에서 인입 후
D=150mm~80mm(L=5,821m)관로를 통해 각 시설별로 공급토록 계획.

※ 본 산업단지는 폐수발생업체의 입주가 불가능함으로 공업용수의 사용량은 없음.

4) 우수처리계획

가) 저류시설

구 분	도면 표시 번호	시설명	시설의 세분	위 치	면적(m ²)			최 초 결정일	비고
					기정	변경	변경후		
계		2개소			15,599.0	-	15,599.0		
기 정	문산 ①	유수지	저류 시설	외동읍 석계리 2081번지	10,791.9	-	10,791.9	경북고시 제2013-548 (2013.12.19.)	
기 정	문산 ②	유수지	저류 시설	외동읍 석계리 2067-8번지	4,807.1	-	4,807.1	경북고시 제2013-548 (2013.12.19.)	

※ 발생하는 우수는 단지 내 저류조에 유입 시킨 후 전량 배수관로(BOX)를 통해
인근하천으로 방류토록 계획

5) 오·폐수처리계획

가) 오·폐수량 산정

구 분	오·폐수 발생량 (m ³ /일)	비 고
계	292.0	
생활오수	292.0	

※ 본 산업단지의 산업시설에서는 폐수가 발생하지 않기에 별도의 폐수처리계획은 없음(폐수 발생 시 전량 위탁처리)

- 세정용수 등 잡용수로 광유류(석유 등 광물성원료로부터 얻어진 기름)가 포함되지 않는 폐수로서 1일 최대 폐수량이 20m³이하로 개인하수처리시설로 유입 처리하는 경우에는 폐수배출시설에서 제외

※ 생활오수는 오수관로(D300mm, L=8,150m)를 통하여 지원시설 내 오수처리장으로 유입시켜 처리 후 저류시설을 통하여 추가 사업부지내 기존 소하천(절구천)으로 최종 방류토록 계획 (일부 낮은 계획고의 시설용지는 단지 입구의 오수가 압장을 거쳐 오수처리장으로 유입)

6) 폐기물처리계획

가) 폐기물 발생량(변경)

구 분	폐기물 발생량 (ton/일)		비 고
	최종 승인시	금회	
계	140.021	139.745	
생활폐기물	2.906	2.906	
사업장폐기물 (지정 폐기물)	137.115 (47.656)	136.839 (47.540)	

※ 사업장폐물(지정폐기물) : 전량위탁처리

7) 전력공급계획

가) 전력수요량 산정

구 분	설비용량(kVA)		최대부하(kW)		비 고
	최종 승인시	금회	최종 승인시	금회	
계	29,520	27,684	22,848	22,041	
일반시설용지	5,702	5,702	5,132	5,132	
산업시설용지	23,818	21,982	17,716	16,909	

※ 산업단지 내 전력공급은 한국전력공사에서 공급

8) 통신공급계획

가) 통신 수요량 산정

구 분	통신 수요량(회선)		비 고
	최종 승인시	금회	
계	1,873	1,869	
산업시설용	1,332	1,329	
지원시설용	109	109	
기타 공공시설 및 여유량	432	431	

※ 본 산업단지에 대한 통신공급은 통신사업자가 공급

다. 토지이용계획도, 기반시설계획도 : 게재 생략

8. 도시·군관리계획 결정에 대한 「국토의 계획 및 이용에 관한 법률 시행령」 제25조제6항 각호의 사항

가. 도시관리계획에 관한 결정조서

1) 용도지역 결정조서

구 분	면 적(㎡)			구성비 (%)	비 고
	기 정	변 경	변 경 후		
일반공업지역	836,005.8	-	836,005.8	100.0	

2) 도시계획시설에 관한 결정(변경)조서

가) 교통시설(변경)

(1) 도 로(변경)

(가) 도로 총괄표

류 별	합 계			1 류			2 류			3 류		
	노 선 수	연 장 (m)	면 적 (㎡)	노 선 수	연 장 (m)	면 적 (㎡)	노 선 수	연 장 (m)	면 적 (㎡)	노 선 수	연 장 (m)	면 적 (㎡)
합 계 정	18 (3)	6,297 (5,321)	102,123.8 (2,150)	4 (3)	1,672 (5,321)	32,895.7 (2,150)	10	4,108	64,318.1	4	517	4,910.0
합 계 경	20 (3)	6,446 (5,321)	103,297.8 (2,150)	5 (3)	1,741 (5,321)	33,585.9 (2,150)	10	4,108	64,318.1	5	597	5,393.8
중 로 정	14 (2)	5,694 (4,388)	97,247.3 (2,150)	3 (2)	1,430 (4,388)	30,355.0 (2,150)	9	3,985	63,091.3	2	279	3,801.0
소 로 정	4 (1)	603 (933)	4,876.5	1 (1)	242 (933)	2,540.7	1	123	1,226.8	2	238	1,109.0
소 로 변 경	6 (1)	752 (933)	6,050.5	2 (1)	311 (933)	3,230.9	1	123	1,226.8	3	318	1,592.8

주) : ()는 산업단지박 진입도로의 노선수, 연장, 면적임

(나) 도로 결정조서

- 산업단지 내

구분	규 모				기능	연장 (m)	기점	종점	사용 형태	주요 경과 지	최초 결정일	비고
	등급	류별	번호	폭원 (m)								
기정	합계	18개소				6,297						102,123.8
변경	합계	20개소				6,446						103,297.8
기정	계	14개소				5,694						97,247.3
기정	중로	1	문산 1	20 ~23	집산 도로	310	석계리 2085- 11번지	석계리 2085- 11번지	일반 도로		경북고시 제2013- 548호 (2013.12 .19.)	7,333.5
기정	중로	1	문산 3	20	집산 도로	520	석계리 2085- 11번지	석계리 2085- 21번지	일반 도로		경북고시 제2016- 186호 (2016.7. 25.)	10,773.2
기정	중로	1	문산 4	20	집산 도로	600	석계리 2085- 19번지	석계리 2085- 19번지	일반 도로		경북고시 제2016- 186호 (2016.7. 25.)	12,248.3
기정	중로	2	문산 1	15	집산 도로	600	석계리 2085- 14번지	석계리 2085- 14번지	일반 도로		경북고시 제2013- 548호 (2013.12 .19.)	9,102.6

구분	규 모				기능	연장 (m)	기점	종점	사용 형태	주요 경과 지	최초 결정일	비고
	등급	류별	번호	폭원 (m)								
기정	중로	2	문산 2	15	집산 도로	777	석계리 2085- 14번지	석계리 2085- 16번지	일반 도로		경북고시 제2013- 548호 (2013.12 .19.)	11,834.9
기정	중로	2	문산 3	15	집산 도로	441	석계리 2085- 9번지	석계리 2085- 9번지	일반 도로		경북고시 제2013- 548호 (2013.12 .19.)	6,737.4
기정	중로	2	문산 4	15	집산 도로	421	석계리 2085- 10번지	석계리 2085- 10번지	일반 도로		경북고시 제2013- 548호 (2013.12 .19.)	6,523.4
기정	중로	2	문산 5	15	집산 도로	188	석계리 2085- 10번지	석계리 2085- 10번지	일반 도로		경북고시 제2013- 548호 (2013.12 .19.)	3,155.3
기정	중로	2	문산 6	15	집산 도로	644	석계리 2085- 12번지	석계리 2085- 12번지	일반 도로		경북고시 제2013- 548호 (2013.12 .19.)	10,256.7
기정	중로	2	문산 7	15	집산 도로	289	석계리 2085- 14번지	석계리 2085- 18번지	일반 도로		경북고시 제2016- 186호 (2016.7. 25.)	4,437.5

구분	규 모				기능	연장 (m)	기점	종점	사용 형태	주요 경과 지	최초 결정일	비고
	등급	류별	번호	폭원 (m)								
기정	중로	2	문산 8	15	집산 도로	402	석계리 2085- 20번지	석계리 2085- 20번지	일반 도로		경북고시 제2016- 186호 (2016.7. 25.)	6481.9
기정	중로	2	문산 9	15	집산 도로	223	석계리 2085- 22번지	석계리 2085- 22번지	일반 도로		경북고시 제2016- 186호 (2016.7. 25.)	4,561.6
기정	중로	3	문산 1	12	국지 도로	150	석계리 2085- 17번지	석계리 2085- 17번지	일반 도로		경북고시 제2013- 548호 (2013.12 .19.)	2,011.2
기정	중로	3	문산 2	12	국지 도로	129	석계리 2085- 15번지	석계리 2085- 15번지	일반 도로		경북고시 제2020- 48호 (2020.0 2.20.)	1,789.8
기정	계	4개소				603						4,876.5
변경	계	6개소				752						6,050.5
기정	소로	1	문산 1	10	국지 도로	242	석계리 2085- 15번지	석계리 2085- 15번지	일반 도로		경북고시 제2020- 48호 (2020.0 2.20.)	2,540.7

구분	규 모				기능	연장 (m)	기점	종점	사용 형태	주요 경과 지	최초 결정일	비고
	등급	류별	번호	폭원 (m)								
신설	소로	1	문산 2	10	국지 도로	69	석계리 2074- 8번지	석계리 2074- 8번지	일반 도로		-	690.2
기정	소로	2	문산 1	8	국지 도로	123	석계리 2085- 13번지	석계리 2085- 13번지	일반 도로		경북고시 제2013- 548호 (2013.12 .19.)	1,226.8
기정	소로	3	문산 1	6	특수 도로	125	석계리 2079- 4번지	석계리 2079- 4번지	보행 자 전용 도로		경북고시 제2016- 186호 (2016.7. 25.)	768.7
기정	소로	3	문산 2	3	특수 도로	113	석계리 2074- 3번지	석계리 2075- 5번지	보행 자 전용 도로		경북고시 제2016- 186호 (2016.7. 25.)	340.3
신설	소로	3	문산 3	6	국지 도로	80	석계리 2066- 7번지	석계리 2066- 7번지	일반 도로		-	483.8

- 산업단지 외

구분	규 모				기능	연장 (m)	기점	종점	사용 형태	주요 경과 지	최초 결정일	비고
	등급	류별	번호	폭원 (m)								
계	3개소					5,321 (1,225)						2,150
기정	중로	1	문산 2	23	집산 도로	91	문산리 산76- 3번지 일원	문산리 695번지 일원	일반 도로		경북고시 제2013- 548호 (2013.12 .19.)	2,150 (진입 도로)
기정	중로	1	8	20	보조 간선	4,297 (1,225)	대로 2-3	녹동 남측구 역계	일반 도로	석계 리 생산 녹지	경주고 제68호 (03. 1. 8.)	
기정	소로	1	17 (A)	10	국지 도로	933	석계리 1879	석계리 629-6	일반 도로		경주고 제68호 (03. 1. 8.)	

주) ()는 중로1-8호선 사업시행자 개설 구간

※ 소로1-17(A)호선은 경상북도 고시 제2016-186호(2016.07.25)에 따라 산업단지
변경 승인시 중로 1-8호선 일부 선형 변경에 따른 연장 증가임

(2) 주차장

(가) 주차장 결정조서

구분	도면 표시 번호	시설명	위 치	면적(m ²)			최 초 결정일	비고
				기정	변경	변경후		
계		6개소		8,087.5	-	8,087.5		
기정	문산 ①	노외 주차장	외동읍 석계리 2066-9번지	2,757.7	-	2,757.7	경북고시 제2013-548 (2013.12.19.)	
기정	문산 ②	노외 주차장	외동읍 석계리 2075-3번지	701.2	-	701.2	경북고시 제2013-548 (2013.12.19.)	
기정	문산 ③	노외 주차장	외동읍 석계리 2079-1번지	831.8	-	831.8	경북고시 제2013-548 (2013.12.19.)	
기정	문산 ④	노외 주차장	외동읍 석계리 2071-2번지	1,339.1	-	1,339.1	경북고시 제2013-548 (2013.12.19.)	
기정	문산 ⑤	노외 주차장	외동읍 석계리 2068번지	1,631.8	-	1,631.8	경북고시 제2013-548 (2013.12.19.)	
기정	문산 ⑥	노외 주차장	외동읍 석계리 2079-2번지 일원	825.9	-	825.9	경북고시 제2016-186 (2016.7.25.)	

나) 공간시설

(1) 공 원

(가) 공원 결정조서

구분	도면 표시 번호	공원 명	시설 의 세분	위 치	면적(m ²)			최 초 결정일	비고
					기정	변경	변경후		
계		3개소			25,064.6	-	25,064.6		
기정	문산 ①	공원	근린 공원	외동읍 석계리 2071-1번지	13,029.6	-	13,029.6	경북고시 제2013-548 (2013.12.19.)	
기정	문산 ①	공원	소공 원	외동읍 석계리 2082번지 일원	9,649.1	-	9,649.1	경북고시 제2013-548 (2013.12.19.)	
기정	문산 ②	공원	소공 원	외동읍 석계리 2075번지	2,385.9	-	2,385.9	경북고시 제2013-548 (2013.12.19.)	

(2) 녹지

(가) 녹지 결정조서

구분	도면 표시 번호	시설 명	시설 의 세분	위 치	면적(m ²)			최 초 결정일	비 고
					기정	변경	변경후		
계		16개소			81,496.1	-	81,496.1		

구분	도면 표시 번호	시설 명	시설 의 세분	위 치	면적(m ²)			최 초 결정일	비 고
					기정	변경	변경후		
기정	문산 ①	녹지	완충 녹지	외동읍 석계리 2085번지	17,712.2	-	17,712.2	경북고시 제2013-548 (2013.12.19.)	
기정	문산 ②	녹지	완충 녹지	외동읍 석계리 2074- 14번지	2,941.7	-	2,941.7	경북고시 제2013-548 (2013.12.19.)	
기정	문산 ③	녹지	완충 녹지	외동읍 석계리 2082- 4번지	5,447.6	-	5,447.6	경북고시 제2013-548 (2013.12.19.)	
기정	문산 ④	녹지	완충 녹지	외동읍 석계리 2075- 1번지 일원	688.6	-	688.6	경북고시 제2013-548 (2013.12.19.)	전기공급설비 일부(철탑) 중복결정 중복결정면적 : 192.5m ²
기정	문산 ⑤	녹지	완충 녹지	외동읍 석계리 2071번지	1,287.5	-	1,287.5	경북고시 제2013-548 (2013.12.19.)	
기정	문산 ⑥	녹지	완충 녹지	외동읍 석계리 2085- 2번지 일원	6,592.4	-	6,592.4	경북고시 제2013-548 (2013.12.19.)	
기정	문산 ⑦	녹지	완충 녹지	외동읍 석계리 2085- 3번지 일원	13,429.0	-	13,429.0	경북고시 제2013-548 (2013.12.19.)	

구분	도면 표시 번호	시설 명	시설 의 세분	위 치	면적(㎡)			최 초 결정일	비 고
					기정	변경	변경후		
기정	문산 ⑧	녹지	완충 녹지	외동읍 석계리 2071- 9번지	10,026.7	-	10,026.7	경북고시 제2013-548 (2013.12.19.)	전기공급설비 일부(철탑) 중복결정 중복결정면적 : 166.7㎡
기정	문산 ⑨	녹지	완충 녹지	외동읍 석계리 2071- 3번지 일원	897.1	-	897.1	경북고시 제2013-548 (2013.12.19.)	전기공급설비 일부(철탑) 중복결정 중복결정면적 : 189.3㎡
기정	문산 ⑩	녹지	완충 녹지	외동읍 석계리 2069- 8번지	1,339.2	-	1,339.2	경북고시 제2013-548 (2013.12.19.)	
기정	문산 ⑪	녹지	완충 녹지	외동읍 석계리 2081- 3번지 일원	9,429.2	-	9,429.2	경북고시 제2013-548 (2013.12.19.)	전기공급설비 일부(철탑) 중복결정 중복결정면적 : 152.9㎡
기정	문산 ⑫	녹지	완충 녹지	외동읍 석계리 2079- 5번지	2,361.9	-	2,361.9	경북고시 제2016-186 (2016.7.25.)	
기정	문산 ⑬	녹지	완충 녹지	외동읍 석계리 2076- 1번지 일원	1,036.8	-	1,036.8	경북고시 제2016-186 (2016.7.25.)	전기공급설비 일부(철탑) 중복결정 중복결정면적 : 252.8㎡

구분	도면 표시 번호	시설 명	시설 의 세분	위 치	면적(m ²)			최 초 결정일	비 고
					기정	변경	변경후		
기 정	문산 ⑭	녹지	완충 녹지	외동읍 석계리 2077- 8번지	970.3	-	970.3	경북고시 제2016-186 (2016.7.25.)	
기 정	문산 ⑮	녹지	완충 녹지	외동읍 석계리 2075- 4번지	1,250.4	-	1,250.4	경북고시 제2016-186 (2016.7.25.)	
기 정	문산 ⑯	녹지	완충 녹지	외동읍 석계리 2074- 13번지	6,085.5	-	6,085.5	경북고시 제2016-186 (2016.7.25.)	

다) 유통 및 공급시설

(1) 수도공급설비

(가) 수도공급설비 결정조서

구분	도면 표시 번호	시설명	위 치	면적(m ²)			최 초 결정일	비고
				기정	변경	변경후		
계		1개소		1,130.3	-	1,130.3		
기 정	문산 ①	수도 공급 설비	외동읍 석계리 2085-6번지	1,130.3	-	1,130.3	경북고시 제2013-548 (2013.12.19.)	

(2) 전기공급설비

(가) 전기공급설비 결정조서

구분	도면 표시 번호	시설 명	위 치			연장 (km)	면적 (㎡)	최 초 결정일	비 고
			기점	종점	주요 경과 지				
기 정	문산 ①	전기 공급 설비	외동 읍 석계 리 2071 -9번 지 일원	외동 읍 석계 리 2075 -6 번지 일원	-	1.296	27,523 (철탑 5기 : 954.2, 선하지 : 25,640.8)	경주시 고시 제2020 -208 (2020. 7.20.)	중복결정 부분(철탑) 완충녹지 문산④ : 192.5㎡ 완충녹지 문산⑧ : 166.7㎡ 완충녹지 문산⑨ : 189.3㎡ 완충녹지 문산⑪ : 152.9㎡ 완충녹지 문산⑬ : 252.8㎡

(3) 입체적 도시계획시설 결정조서

구분	도면 표시 번호	시설 명	위 치	구분	기정	변경	변경후	최초 결정일	비고
기 정	문산 ①	전기 공급 설비	외동 읍 석계리 2075- 6번지 일원	길이(km)	1.296	-	1.296	경주시 고시 제2020-208 (2020.7.20.)	선하 지에 한함
				폭(m)	13.8~18.4	-	13.8~18.4		
				높이(m)	18.0~63.1	-	18.0~63.1		

라) 방재시설

(1) 하천

(가) 하천 결정조서

구분	도면 표시 번호	시설 명	시설의 종류	위 치			연장 (km)	폭원 (m)	면적 (㎡)	최초 결정일	비고
				기점	종점	주요 경과지					
기정	계	1개소					1.19	25~40	33,407.8		
기정	문산 ①	하천	소하천	2075-6천	2075-6천	-	1.19	25~40	33,407.8	경북고시 제2016-186 (2016.7.25.)	

(2) 우수지

(가) 우수지 결정조서

구분	도면 표시 번호	시설 명	시설의 종류	위 치	면 적 (㎡)			최초 결정일	비고
					기정	변경	변경후		
계		2개소			15,599.0	-	15,599.0		
기정	문산 ①	우수 지	저류 시설	외동읍 석계리 2081번지	10,791.9	-	10,791.9	경북고시 제2013-548 (2013.12.19.)	
기정	문산 ②	우수 지	저류 시설	외동읍 석계리 2067-8번지	4,807.1	-	4,807.1	경북고시 제2013-548 (2013.12.19.)	

나. 도시관리계획 결정(변경)도 : 게재 생략

9. 산업단지 실시계획 및 도시관리계획결정(변경)에 관한 지형도면 고시도 등

: 게재 생략

- 『토지이용규제기본법률』 제8조에 의한 지형도면등은 토지이음(<http://www.eum.go.kr>)에서 열람이 가능함.

10. 관련도서 열람방법

- 관계도서는 경주시 기업지원과(☎054-779-6262)에 비치하여 일반인에게 보입니다. (관계도서 게재생략)

구미시 고시 제2022-26호

구미 도시계획시설(자동차정류장:공동차고지) 실시계획(변경)인가 고시

구미 도시계획시설(자동차정류장:공동차고지)사업 실시계획인가 변경에 대하여 「국토의 계획 및 이용에 관한 법률」 제88조 및 같은 법 시행령 제97조에 따라 실시계획 변경인가하고 같은 법 제91조 및 같은 법 시행령 제100조의 규정에 따라 고시합니다.

2022. 2. 10.

구 미 시 장

1. 사업시행지의 위치	◦ 경상북도 구미시 구포동 산30번지 일원
2. 사업의 종류 및 명칭	◦ 종류 : 구미 도시계획시설(자동차정류장:공동차고지)사업 ◦ 명칭 : 도시계획시설(자동차정류장:공동차고지)조성공사
3. 사업의 규모	◦ 공동차고지 면적 : 39,910m ²
4. 사업시행자 주소 및 성명	◦ 구미시 1공단로7길 86-1 (주)구미화물운송연합 대표 정정문

5. 사업시행기간(변경)	<ul style="list-style-type: none"> ◦ 당초 : 2011. 10. 17. ~ 2021. 12. 31. ◦ 변경 : 2011. 10. 17. ~ 2022. 12. 31.
6. 수용 또는 사용할 토지조서	<ul style="list-style-type: none"> ◦ 붙임 조서와 같음

※ 관계도서는 구미시청 도시계획과(054-480-5406)에 비치하고 일반에게 보입니다.

끝.

■ 사용 또는 수용할 토지

번호	위치		지목	토지 대장상 면적	편입 면적	소유자		소유권에 관한사항		비고
	동	지번				주소	성명			
계				40,014	39,910					
1	구포 동	산30	임	15,466	15,466	경상북도 구미시 해마루공원로 111	이*경			지상권 근저당 권
						경상북도 구미시 선산읍 선상동로 354	이*희			
						부산광역시 사하구 감천로 38	이*희			
						경상북도 구미시 1공단로7길	(주)구미*물 운송연합	가압 류	케이엠* 베스트 (주)	
2	구포 동	산30 -3	임	11,436	11,436	서울특별시 서초구 반포대로4길 54	아름*엔에 이플러스 (주)			지상권 근저당 권
3	구포 동	산30 -6	임	4,737	4,737	서울특별시 서초구 반포대로4길 54	아름*엔에 이플러스 (주)			지상권 근저당 권
4	구포 동	산30 -10	임	1,106	1,002	서울특별시 서초구 반포대로4길 54	아름*엔에 이플러스 (주)			지상권 근저당 권
5	구포 동	산30 -11	임	757	757	서울특별시 서초구 반포대로4길 54	아름*엔에 이플러스 (주)			지상권 근저당 권
6	구포 동	산29	묘	6,512	6,512	경상북도 구미시 1공단로7길	(주)구미*물 운송연합	가압 류	케이엠* 베스트 (주)	지상권 근저당 권



시 군

공 고

공 고

경산시 공고 제2022-271호

경산시 공인 조례 제9조에 따라 신조 공인을 다음과 같이 공고합니다.

2022. 2. 10.





경 산 시 장

[신조공인]

1. 신조사유 : 통합민원발급기 구입

2. 사용일자 : 2022. 2. 10.

3. 공인인영 : 신조 4개
 - 가. 용성면전용 경산시장의인(2)
 - 나. 민원실전용 용성면장의인(2)

공 인 명	인 영	규격 및 재질	비 고
용성면전용 경산시장인 (종직인)		2.4cm 정방형 NBR	통합민원 발급기
용성면전용 경산시장인 (횡직인)		2.4cm 정방형 NBR	통합민원 발급기
민원실전용 용성면장의인 (종직인)		2.1cm 정방형 NBR	통합민원 발급기
민원실전용 용성면장의인 (횡직인)		2.1cm 정방형 NBR	통합민원 발급기



기 타

규 정

경상북도의회 진정서등 처리에 관한 규정을 다음과 같이 공포한다.

경상북도의회의장 고 우 현

2022년 2월 10일

경상북도의회 규정 제99호

경상북도의회 진정서등 처리에 관한 규정

제1조(목적) 이 규정은 경상북도의회에 제출되는 진정서등을 신속·정확히 처리하기 위하여 필요한 사항을 규정함을 목적으로 한다.

제2조(정의) 이 규정에서 “진정서등”이란 진정인이 경상북도의회(이하 “의회”라 한다)에 제출한 진정서, 탄원서, 호소문 등을 말한다.

제3조(제출 및 반환) ① 진정인은 진정서등에 주소·성명·내용을 적어 제출하여야 한다.

② 3명 이상인 다수인이 대표자를 정하지 아니하고 진정서등을 제출한 경우에는 진정인과 협의하여 진정인 중 1명을 대표자로 선정하고, 선정된 대표자에게 진정서등의 처리결과를 통보한다.

③ 진정인이 진정을 철회하고 진정서등의 반환을 요청하는 때에는 이를 반환하여야 한다.

제4조(접수) ① 의회에 제출되는 진정서등은 사무처장이 접수하여 별지 제1호서식에

따라 기록 관리하고, 진정인의 요청이 있을 때에는 별지 제2호서식의 접수증을 교부한다.

② 접수된 진정서등 중 경상북도 또는 경상북도교육청이 처리하는 사무가 아닌 경우에는 관계 기관에 이송하고, 진정인에게 그 사실을 통보한다.

제5조(불수리사항) ① 진정서등의 내용이 다음 각 호의 어느 하나에 해당하는 때에는 이를 수리하지 아니한다.

1. 재판에 간섭하는 내용
2. 국가원수를 모독하는 내용
3. 경상북도의회의장(이하 “의장”이라 한다) 및 경상북도의회의원(이하 “의원”이라 한다)을 모독하는 내용
4. 동일인이 동일한 내용의 진정서등을 2건 이상 제출하였을 때 나중에 제출한 진정서등
5. 진정인(다수인 경우는 그 대표자를 말한다)의 주소·성명 및 진정서등의 내용이 분명하지 않은 것

② 의장은 제1항제1호부터 제4호까지에 해당하는 진정서등에 대하여는 그 취지를 진정인에게 통지하며 제1항제5호의 경우에는 이를 폐기한다.

제6조(회부) ① 사무처장은 5일 이내에 접수된 진정서등의 요지 및 처리계획을 의장에게 보고 후 소관 상임위원회(이하 “위원회”라 한다)에 회부한다. 다만, 사무처장이 처리함이 타당하다고 인정되는 진정서등은 위원회로 회부하지 아니하고 직접 처리할 수 있다.

② 진정서등의 소관 위원회가 불분명하거나 2개 이상의 위원회에 관련이 되는 경우는 의장이 소관 위원회를 지정하여 회부한다.

제7조(처리기간) ① 진정서등은 접수한 날부터 30일(접수일로부터 소관 위원회에 회부되기까지의 기간을 포함한다) 이내 처리하여야 한다.

② 소관 위원회는 부득이한 사유로 처리기간 내에 진정서등의 처리가 곤란할 경우에는 의장에게 보고 후 기간을 연장할 수 있다. 이 경우 위원회에서는 진정인에게 처리 진행상황과 기간 연장사실을 통지하여야 한다.

제8조(처리절차) 소관 위원회에 회부된 진정서등은 다음 각 호에 따라 처리한다.

1. 별지 제3호서식의 진정서등 처리부에 기재한다.
2. 전문위원은 진정내용을 검토하여 소관 위원회 안건으로 상정하여 처리하거나 진정과 관련된 기관에 사실확인 및 자료요구, 관계자의 진술, 진정인의 취지 등을 조사하여 별지 제4호서식의 진정서등 처리결과를 작성한다.
3. 진정서등 처리결과는 의장에게 보고하고 진정인과 사무처장에게 통보한다.
4. 중요한 진정서등은 필요한 경우 의원의 의정활동 자료로 활용할 수 있도록 진정내용과 함께 해당 지역출신 의원에게 알려야 한다.

제9조(본회의 부의) 전문위원은 검토결과 다음 각 호 중에서 그 내용에 상당한 이유가 있어 위원회의 심사를 거칠 필요가 있다고 인정되는 경우에는 이를 위원회 안건으로 올려 심사 후 본회의에 부의할 수 있다.

1. 지방자치단체의 위법 부당한 행정처분 행위
2. 조례 등이 현실에 맞지 않아 다수 주민의 일상생활에 지장을 주는 내용

- 3. 예산을 수반하는 지역개발, 주민복지사업 등 공공사업의 시행이나 시책의 건의
- 4. 다수의 집단민원으로서 지역주민의 이해와 직접 관련되는 내용
- 5. 그 밖에 도정발전에 크게 기여할 수 있는 건의

부 칙

이 규정은 공포한 날부터 시행한다.

[별지 제2호서식]

접 수 증

접수번호 :

접수일시 : . . . :

① 진정명	
② 진정인 (대표자 또는 대리인)	
③ 처리예정기한	
④ 처리주무부서	(전화 :)
⑤ 안내사항	

진정접수자 : (서명 또는 인)

(전화 :)

경 상 북 도 의 회 사 무 처 장

148mm×210mm(일반용지 60g/m²(재활용품))

경상북도의회 윤리특별위원회 운영에 관한 규정 일부개정규정을 다음과 같이 공포한다.

경상북도의회의장 고 우 현

2022년 2월 10일

경상북도의회 규정 제100호

**경상북도의회 윤리특별위원회 운영에 관한 규정
일부개정규정**

경상북도의회 윤리특별위원회 운영에 관한 규정 일부를 다음과 같이 개정한다.

제2조 중 “제79조” 를 “제91조” 로 한다.

제3조 각 호 외의 부분 중 “제87조” 를 “제99조” 로, “제91조” 를 “제102조” 로 한다.

제4조 각 호 외의 부분 중 “제91조” 를 “제102조” 로 한다.

제5조제1항 중 “제77조제1항에 따라 의장이 위원회에 회부하는 의원의 자격심사는” 을 “제88조제1항에 따른 의장의 의원 자격심사 청구서 회부” 이라고 한다.

같은 조 제2항 및 제3항 중 “제91조” 를 각각 “제102조” 로 한다.

제6조 중 “제77조” 를 “제88조” 로 한다.

제8조 중 “제79조” 를 “제90조” 로, “제94조” 를 “제105조” 로 한다.

제9조제1항 및 같은 조 제2항 중 “제79조” 를 각각 “제90조” 로, “제94조” 를 각각 “제105조” 로 한다.

제11조 중 “제78조” 를 “제89조” 로, “제95조” 를 “제106조” 로 한다.

부 칙

이 규정은 공포한 날부터 시행한다.

신·구조문대비표

현 행	개 정 안
<p>제2조(자격심사 청구의 서식) 「지방자치법」(이하 “법”이라 한다) 제79조제1항에 따른 의원 자격심사의 청구는 별지 제1호서식에 따른다.</p>	<p>제2조(자격심사 청구의 서식) ----- ----- 제91조 ----- -----.</p>
<p>제3조(징계 요구 등에 관한 서식) 법 제87조 및 「경상북도의회 회의규칙」(이하 “회의규칙”이라 한다) 제91조에 따른 징계 요구 등에 관한 서식은 다음 각 호와 같다.</p> <p>1. ~ 3. (생략)</p>	<p>제3조(징계 요구 등에 관한 서식) -- 제99조 ----- ----- 제102조-- ----- -----.</p> <p>1. ~ 3. (현행과 같음)</p>
<p>제4조(윤리심사 요구 등에 관한 서식) 회의규칙 제91조에 따른 윤리심사 요구 등에 관한 서식은 다음 각 호와 같다.</p> <p>1. ~ 3. (생략)</p>	<p>제4조(윤리심사 요구 등에 관한 서식) -- ----- 제102조----- -----.</p> <p>1. ~ 3. (현행과 같음)</p>
<p>제5조(청구서 등의 회부) ① 회의규칙 제77조제1항에 따라 의장이 위원회에 회부하는 의원의 자격심사는 별지 제8호서식에 따른다.</p> <p>② 회의규칙 제91조제2항 및 제3항에</p>	<p>제5조(청구서 등의 회부) ① ----- 제88조제1항에 따른 의장의 의원 자격심사 청구서 회부는----- -----.</p> <p>② ----- 제102조-----</p>

현 행	개 정 안
<p>따라 의장이 위원회에 회부하는 의원의 징계 요구는 별지 제9호서식에 따른다.</p>	<p>----- -----.</p>
<p>③ 회의규칙 제91조제2항 및 제3항에 따라 의장이 위원회에 회부하는 의원의 윤리심사 요구는 별지 제10호서식에 따른다.</p>	<p>③ ----- 제102조----- ----- ----- -----.</p>
<p>제6조(답변서 등의 제출) 회의규칙 제77조제1항에 따른 피심위원의 답변서 등의 제출은 별지 제11호서식에 따른다.</p>	<p>제6조(답변서 등의 제출) ----- 제88조 ----- -----.</p>
<p>제8조(출석 요구) 회의규칙 제79조제1항 및 제94조제1항에 따른 심문을 하고자 할 때에는 별지 제13호서식에 따른 출석 요구서를 위원회 개최 3일 전까지 송달하여야 한다.</p>	<p>제8조(출석 요구) ----- 제90조---- ----- 제105조----- ----- ----- -----.</p>
<p>제9조(발언 등의 신청) ① 회의규칙 제79조제2항 및 제94조제2항에 따른 심사대상위원의 발언 등의 신청은 별지 제14호서식에 따른다.</p>	<p>제9조(발언 등의 신청) ① ----- 제90조----- ----- 제105조----- ----- -----.</p>
<p>② 심사대상위원이 회의규칙 제79조제2항 및 제94조제2항에 따라 위원회의 회의에 다른 의원을 출석·발언 또는 변명하게 하고자 할 경우의 발언 등의 신청은 별지 제15호서식에 따른다.</p>	<p>② ----- 제90조----- ----- 제105조----- ----- ----- -----.</p>

현 행	개 정 안
<p>제11조(심사결과 보고) 회의규칙 제78조 제3항 및 제95조제1항에 따라 위원장이 의장에게 보고하는 심사결과는 별지 제17호서식에 따른다.</p>	<p>제11조(심사결과 보고) -----제89조 ----- 제106조----- ----- -----.</p>

■ 경상북도의회 윤리특별위원회 운영에 관한 규정 [별지 제1호서식]

의원 자격심사 청구

수 신 : 경상북도의회 의장 20 . . .
제 목 : 의원 자격심사 청구

경상북도의회 ○○○의원의 자격에 대하여 이의가 있으므로 「지방자치법」 제91조제1항에 따라 자격심사를 청구합니다.

붙 임 의원 자격심사 청구서 1부.

청 구 자 : 의원(인) 외 인

(찬 성 자 서 명 별 첨)

의원 자격심사 청구서

의 안 번 호	
------------	--

청구일자 : 20 . . .

청 구 자 : 의원 외 인

「지방자치법」 제91조제1항에 따라 다음 의원의 자격심사를 청구합니다.

1. 피심의원 인적사항
 - 가. 성 명 :
 - 나. 주 소 :
 - 다. 생년월일 :
 - 라. 소속정당 :
2. 자격심사 청구사유
3. 청구사유에 대한 입증자료

■ 경상북도의회 윤리특별위원회 운영에 관한 규정 [별지 제2호서식]

의장의 의원 징계 회부

경 상 북 도 의 회

문서번호 : 20

수 신 : 윤리특별위원회 위원장

제 목 : 의원 징계 회부

「경상북도의회 회의규칙」 제102조제1항에 따라 경상북도의회 ○○○의원을 불임과 같은 이유로 징계 회부하오니 심사보고하여 주시기 바랍니다.

- 붙 임 1. 징계회부서
- 2. 입증자료(회의록 등)

경 상 북 도 의 회 의 장

징 계 회 부 서

의 안 번 호	
------------	--

회부일자 : 20

회 부 자 : 경상북도의회 의장

- 1. 징계대상 의원(성명, 주소, 생년월일, 소속정당)
- 2. 징계회부 사유
- 3. 적 용 법 규

■ 경상북도의회 윤리특별위원회 운영에 관한 규정 [별지 제3호서식]

위원장의 징계대상 의원 보고

경 상 북 도 의 회 ○ ○ 위 원 회

문서번호 : 20

수 신 : 경상북도의회 의장

제 목 : 의원 징계대상자 보고

「경상북도의회 회의규칙」 제102조제2항에 따라 붙임과 같이 ○○○의
원을 징계대상자로 보고합니다.

- 붙 임 1. 징계대상자 보고서
- 2. 입증자료(회의록 등)

○ ○ 위 원 회 위 원 장

징 계 대 상 자 보 고 서

의 안 변 호	
------------	--

보고일자 : 20

보 고 자 : ○○위원회 위원장

- 1. 징계대상 의원(성명, 주소, 생년월일, 소속정당)
- 2. 징계대상 사유
- 3. 적 용 법 규

■ 경상북도의회 윤리특별위원회 운영에 관한 규정 [별지 제4호서식]

의원의 징계 요구

수 신 : 경상북도의회 의장 20 . . .
제 목 : 의원 징계 요구

「경상북도의회 회의규칙」 제102조제3항에 따라 붙임과 같이 ○○○의
원에 대한 징계를 요구합니다.

- 붙 임 1. 징계 요구서
- 2. 입증자료(회의록 등)

요구자 : 의원 (인)
외 인

(찬 성 자 서 명 별 첨)

※ 모욕 당한 의원이 요구 시에는 찬성의원을 요구하지 않음

징 계 요 구 서

의 안	
번 호	

요구일자 : 20 . . .
요 구 자 : ○○○의원 외 인

- 1. 징계대상 의원(성명, 주소, 생년월일, 소속정당)
- 2. 징계요구 사유
- 3. 적 용 법 규

■ 경상북도의회 윤리특별위원회 운영에 관한 규정 [별지 제5호서식]

의장의 의원 윤리심사 회부

경 상 북 도 의 회

문서번호 : 20
수 신 : 윤리특별위원회 위원장
제 목 : 의원 윤리심사 회부

「경상북도의회 회의규칙」 제102조제1항에 따라 경상북도의회 ○○○의
원을 붙임과 같은 이유로 윤리심사를 회부하오니 심사보고하여 주시기 바
랍니다.

- 붙 임 1. 윤리심사회부서
2. 입증자료(회의록 등)

경 상 북 도 의 회 의 장

윤 리 심 사 회 부 서

의 안	
번 호	

회부일자 : 20
회 부 자 : 경상북도의회 의장

- 1. 윤리심사대상 의원(성명, 주소, 생년월일, 소속정당)
- 2. 윤리심사회부 사유
- 3. 적 용 법 규

■ 경상북도의회 윤리특별위원회 운영에 관한 규정 [별지 제6호서식]

위원장의 윤리심사대상 의원 보고

경 상 북 도 의 회 ○ ○ 위 원 회

문서번호 : 20

수 신 : 경상북도의회 의장

제 목 : 의원 윤리심사대상자 보고

「경상북도의회 회의규칙」 제102조제2항에 따라 붙임과 같이 ○○○ 의원을 윤리심사대상자로 보고합니다.

- 붙 임 1. 윤리심사대상자 보고서
- 2. 입증자료(회의록 등)

○ ○ 위 원 회 위 원 장

윤 리 심 사 대 상 자 보 고 서

의 안 변 호	
------------	--

보고일자 : 20

보 고 자 : ○○위원회 위원장

- 1. 윤리심사대상 의원(성명, 주소, 생년월일, 소속정당)
- 2. 윤리심사대상 사유
- 3. 적 용 법 규

■ 경상북도의회 윤리특별위원회 운영에 관한 규정 [별지 제7호서식]

의원의 윤리심사 요구

수 신 : 경상북도의회 의장 20
제 목 : 의원 윤리심사 요구

「경상북도의회 회의규칙」 제102조제3항에 따라 붙임과 같이 ○○○의
원에 대한 윤리심사를 요구합니다.

- 붙 임 1. 윤리심사 요구서
- 2. 입증자료(회의록 등)

요구자 : 의원(인)
외 인

(찬 성 자 서 명 별 첨)

윤 리 심 사 요 구 서

의 안 번호	
-----------	--

요구일자 : 20
요구자 : ○○○의원 외 인

- 1. 윤리심사대상 의원(성명, 주소, 생년월일, 소속정당)
- 2. 윤리심사요구 사유
- 3. 적 용 법 규

■ 경상북도의회 윤리특별위원회 운영에 관한 규정 [별지 제8호서식]

의원 자격심사 청구서 회부

경 상 북 도 의 회

문서번호 : 20

수 신 : 윤리특별위원회 위원장

제 목 : 의원 자격심사 청구서 회부

「지방자치법」 제91조제1항에 따라 ○○년○월○일 ○○○의원 외 ○인으로 부터 붙임과 같이 의원 자격심사 청구가 있으므로 「경상북도의회 회의규칙」 제 88조제1항에 따라 이를 회부하오니 심사보고하여 주시기 바랍니다.

붙 임 의원 자격심사 청구서 1부.

경 상 북 도 의 회 의 장

■ 경상북도의회 윤리특별위원회 운영에 관한 규정 [별지 제9호서식]

의원 징계 요구서 등 회부

경 상 북 도 의 회

문서번호 : 20

수 신 : 윤리특별위원회 위원장

제 목 : 의원 징계 요구서(징계대상자 보고서) 회부

경상북도의회 ○○○의원에 대하여 ○○년○월○일 ○○○의원 외 ○인으로부터 징계 요구가 있으므로(○○위원회 위원장으로부터 징계대상자 보고가 있으므로) 「경상북도의회 회의규칙」 제102조에 따라 이를 회부하오니 심사 보고하여 주시기 바랍니다.

- 붙 임 1. 징계 요구서(징계대상자 보고서)
- 2. 입증자료

경 상 북 도 의 회 의 장

■ 경상북도의회 윤리특별위원회 운영에 관한 규정 [별지 제10호서식]

의원 윤리심사 요구서 등 회부

경 상 북 도 의 회

문서번호 : 20

수 신 : 윤리특별위원회 위원장

제 목 : 의원 윤리심사 요구서(윤리심사대상자 보고서) 회부

경상북도의회 ○○○의원에 대하여 ○○년○월○일 ○○○의원 외 ○인으로
로부터 윤리심사 요구가 있으므로(○○위원회 위원장으로부터 윤리심사대상
자 보고가 있으므로) 「경상북도의회 회의규칙」 제102조에 따라 이를 회부
하오니 심사보고하여 주시기 바랍니다.

- 붙 임 1. 윤리심사 요구서(윤리심사대상자 보고서)
- 2. 입증자료

경 상 북 도 의 회 의 장

■ 경상북도의회 윤리특별위원회 운영에 관한 규정 [별지 제11호서식]

피심의원 답변요청 및 답변

경 상 북 도 의 회

문서번호 : 20 . . .
수 신 : ○○○의원
제 목 : 의원 자격심사 청구에 대한 답변서 제출요청

○○년○월○일 ○○○의원 외 ○인으로부터 불임과 같이 귀 의원에 대한 자격심사 청구가 있으므로 「경상북도의회 회의규칙」 제88조제1항에 따라 그 부분을 송달하오니 불임 서식에 의한 답변서를 ○○년○월○일까지 제출하여 주시기 바랍니다.

불 임 의원 자격심사 청구서 부분 및 답변서식 각 1부.

경 상 북 도 의 회 의 장

20 . . .

수 신 : 경상북도의회 의장
제 목 : 의원 자격심사 청구에 대한 답변서

○○ 제○호(20 . . .)로 요구하신 본 의원의 자격심사 청구에 대한 답변서를 「경상북도의회 회의규칙」 제88조제1항에 따라 다음과 같이 제출합니다.

- 1. 자격심사 청구에 대한 해명
- 2. 해명에 대한 입증자료

경상북도의회 의원 ○ ○ ○ (인)

■ 경상북도의회 윤리특별위원회 운영에 관한 규정 [별지 제12호서식]

위원회 개최 통지

위원회 개최 통지서

수 신 : 귀하

「경상북도의회 윤리특별위원회 운영에 관한 규정」 제7조에 따라 다음과 같이 윤리특별위원회 개최를 통지합니다.

1. 심사 건명			
2. 심사대상의원	성 명		
	소 속 위원회		
3. 회의 일시	년 월 일 시 분		
4. 회의 장소			
5. 회의 내용			
6. 정보통신망을 통한 사전 의견 제출	전자우편주소		모사전송
7. 기 타			

년 월 일

경상북도의회 윤리특별위원회 위원장 (인)

■ 경상북도의회 윤리특별위원회 운영에 관한 규정 [별지 제13호서식]

위원회 출석 요구

출석 요구서

수 신 : 귀하

「경상북도의회 윤리특별위원회 운영에 관한 규정」 제8조에 따라 다음과 같이 귀하의 출석을 요구합니다.

1. 출석대상의원	성 명	
	소 속 위원회	
2. 출석 이유		
3. 출석 일시	년 월 일 시 분	
4. 출석 장소		
5. 기 타		

년 월 일

경상북도의회 윤리특별위원회 위원장 (인)

유의사항	<p>1. 사정에 의하여 서면진술을 하고자 할 때에는 윤리특별위원회 개회 전일까지 도착하도록 진술서를 제출하시기 바랍니다.</p> <p>2. 정당한 사유서를 제출하지 아니하고 지정된 일시에 출석하지 아니하거나, 서면 진술서를 제출하지 아니하는 경우에는 진술할 의사가 없는 것으로 처리합니다.</p>
------	--

새바람  행복 경북!

부정부패 없는 깨끗한 대한민국을 만드는 이름  청렴·세상