

경상북도



선 람	기관(부서)의 장

제6607호 2022년 2월 7일(월)

경 상 북 도

■ 고 시

- 괴당 농어촌마을 하수도정비공사 설치인가 고시
(경상북도 고시 제2022-42호) 5

회 람								
--------	--	--	--	--	--	--	--	--

발행인:경상북도지사 편집:대변인실

- 2021년산 산림용 묘목 가격 고시
(경상북도 고시 제2022-43호) 8

■ 공 고

- 경상북도 지방공무원 임용후보자 장학규정 시행규칙 일부개정규칙안 입법예고
(경상북도 공고 제2022-172호) 12
- 2개 이상 시·군에 걸쳐 있는 도로의 도로명 부여 등을 위한 의견 수렴
(경상북도 공고 제2022-181호) 32
- 도로의 사용 개시(폐지) 공고
(경상북도 공고 제2022-184호) 36
- 건설업 행정처분(등록말소) 공시송달 공고
(경상북도 공고 제2022-187호) 39
- 청문조서 열람·확인 통지 공시송달 공고
(경상북도 공고 제2022-188호) 41

시 군

■ 고 시

- 김천 도시관리계획 결정(변경) 및 지형도면 고시
(김천시 고시 제2022-9호) 44

- 칠곡 군계획시설(학교)사업 실시계획 인가(변경) 고시
 (칠곡군 고시 제2022-17호) 63

■ 공 고

- 한국문화테마파크(영주지구) 조성사업 보상계획 및 열람 공고
 (영주시 공고 제2022-175호) 70
- 영양 군계획시설(전기공급설비)사업 실시계획인가(변경) 열람공고
 (영양군 공고 제2022-61호) 76



경 상 북 도

고 시

경상북도 고시 제2022-42호

괴당 농어촌마을 하수도정비공사 설치인가 고시

「하수도법」 제11조 및 같은 법 시행령 제8조의 규정에 의하여 공공하수도 설치사업을 다음과 같이 인가하였기에 이를 고시합니다.

2022년 2월 7일

경 상 북 도 지 사

1. 사업목적

예천군 하수도정비기본계획에 의거 공공하수도설치사업을 시행하여 하수도 보급률을 높이고, 생활하수 및 각종 오·폐수를 위생적이고 효율적으로 처리하여 공공수역의 수질오염을 예방하고자 함.

2. 인가내용

가. 사업시행자 및 주소

- 사업시행자 : 예천군수
- 주 소 : 경상북도 예천군 예천읍 충효로 111 (예천군청)

나. 사업시행지의 위치 및 부지면적 등

시 설 명	위 치	부지면적 (m ²)	시설용량 (m ³ /일)	처리공법	처리구역 면적(ha)
괴당 농어촌마을 하수도정비공사	예천군 풍양면 괴당리 250-11번지 일원	586	45	FASBR공법	8.85

다. 사업시행기간 : 2022. 2. ~ 2023. 12. 31.

라. 수용 또는 사용할 토지조서 : 붙임 조서와 같음

마. 기타 관계서류는 예천군 맑은물사업소(054-650-6371)에 비치하고 있으니, 이해
관계인은 열람하시기 바랍니다.

(붙임)

수용 또는 사용할 토지조서

구분	토 지 소 재 지				지목	공부 면적 (㎡)	편입 면적 (㎡)	주 소	소 유 자	비고
	시군	읍면	리	지번						
계						7,651	586			
1	예천	풍양	괴당	250-11	답	336	336		예천군	
2	예천	풍양	괴당	250-7	도	460	47		예천군	
3	예천	풍양	괴당	250-4	제	90	40		예천군	
4	예천	풍양	괴당	779	구	6,765	163		농림축산 식품부	
					이	하	여	백		

경상북도 고시 제2022-43호

2021년산 산림용 묘목 가격 고시

「산림자원의 조성 및 관리에 관한 법률 시행령」 제16조 규정에 의하여 2021년산 산림청 미고시 수종에 대한 묘목 가격을 다음과 같이 결정하여 고시합니다.

2022. 2. 7.

경 상 북 도 지 사

□ 가격(성묘(成苗))

○ 묘목

수 종	묘령	2021년산 사정가격	가	나	다	비고
고로쇠나무	용기묘 1-0	808원/본	809.2원/본	807.0원/본	-	산림청 심의안 참조 자체검토
고로쇠나무	용기묘 2-0	1,310원/본	1,309.5원/본	1,311.3원/본	-	''
고로쇠나무	용기묘 1-1-1	2,959원/본	2,950.6원/본	2,968.7원/본	-	''

수종	묘령	2021년산 사정가격	가	나	다	비고
호두나무	노지묘 1-1	4,243원/본	4,186.4원/본	4,281.2원/본	4,263.5원/본	''
화백나무	용기묘 2-2	3,747원/본	3,750.6원/본	3,749.3원/본	3,741.9원/본	''
느티나무	용기묘 1-1-1	2,853원/본	2,850.2원/본	2,852.9원/본	2,858.7원/본	''
산벚나무	용기묘 1-1-1	2,946원/본	2,943.4원/본	2,950.4원/본	2,944.8원/본	''
낙엽송	용기묘 3-0	1,421원/본	1,422.5원/본	1,420.8원/본	1,421.6원/본	''
헛개나무	노지묘 1-1	1,394원/본	1,395.7원/본	1,392.3원/본	1,395.7원/본	''
굴참나무	용기묘 1-0	678원/본	678.7원/본	677.3원/본	-	''
상수리나무	용기묘 1-1	1,561원/본	1,543.1원/본	1,571.5원/본	1,570.9원/본	''

○ 큰나무(미세먼지 저감 조림용)

수종	규격	2021년산 사정가격	조달청	한국 물가정보	한국양묘 협회 경북지회	민간업체 I	민간업체 II
소나무	H1.5* W0.5	15,749원/본	130,000원/본	130,000원/본	15,749원/본	17,300원/본	18,100원/본
편백나무	H1.5* W0.5	16,171원/본	16,780원/본	16,780원/본	16,171원/본	17,800원/본	18,600원/본
화백나무	H1.5* W0.5	16,171원/본	30,000원/본	30,000원/본	16,171원/본	17,800원/본	18,600원/본

수종	규격	2021년산 사정가격	조달청	한국 물가정보	한국양묘 협회 경북지회	민간업체 I	민간업체 II
느티 나무	H1.8* R2	14,997원/본	33,280원/본	33,280원/본	14,997원/본	16,500원/본	17,300원/본
산벚 나무	H1.8* R2	14,997원/본	32,000원/본	32,000원/본	14,997원/본	16,500원/본	17,300원/본
산수 유	H1.8* R2	19,282원/본	64,000원/본	64,000원/본	19,282원/본	21,200원/본	22,200원/본
자작 나무	H1.8* R2	14,997원/본	37,500원/본	37,500원/본	14,997원/본	16,500원/본	17,300원/본
은행 나무	H1.2* R2	14,997원/본	62,000원/본	62,000원/본	14,997원/본	16,500원/본	17,300원/본

※ 부대조건

- 본 묘목은 검사합격률 95%이상의 묘목에 대한 기준 가격
- 가격에는 묘목생산비의 2%에 해당하는 재해손비가 포함된 가격
- 가격에는 법정 의무보험료가 포함된 가격
- 가격에는 완전포장하고 소정의 품질보증표를 첨부하여 차도에서 인도하는 가격

□ 가격 산정기준

- 종묘사업실시요령(2020.7.27, 산림청예규 제684호)
- 2021년산 산림용 종묘가격(2021.12.24, 산림청고시 제2020-76호)
- 조달청 고시가격, 한국물가정보 가격, 시장조사 가격



경 상 북 도

공 고

경상북도 공고 제2022-172호

「경상북도 지방공무원 임용후보자 장학규정 시행규칙」을 일부 개정함에 있어 도민들에게 널리 알려 이에 대한 의견을 듣고자 「경상북도 자치법규 입법에 관한 조례」 제5조에 따라 다음과 같이 공고합니다.

2022년 2월 7일

경 상 북 도 지 사

**경상북도 지방공무원 임용후보자 장학규정 시행규칙
일부개정규칙안****1. 개정이유**

- 지방공무원 임용후보자 장학규정 개정(2021.12.7.)에 따라 장학금을 받은 사람이 졸업 후 복무의무를 이행하지 않는 등의 경우에 연대보증인에게 장학금 반납을 명할 수 있도록 하던 연대 보증제도를 보증제도로 전환
- 장학생 선발시 재정보증서 외 보험업법에 따른 보험회사가 발행한 보증보험 증권 추가(지방공무원임용후보자 장학규정 개정, 2019.5.21.)

- 개인정보 요구 최소화, 법률 용어 정비 및 별지 서식 간소화
- 행정효율 및 협업촉진에 관한 규정 등에 따른 기안문 서식 변경

2. 주요내용

- 가. 연대보증제도를 보증제도로 전환
- 나. 재정보증서의 보험회사가 발행한 보증보험증권 추가
- 다. 장학생 지급 대상자의 친권자 및 가족에 대한 `직업` 기재란 삭제
- 라. 한자어 등 용어정비 등

3. 일부개정규칙안 : 붙임

4. 신구조문 대비표 : 붙임

5. 관련법령

- 지방공무원 임용후보자 장학규정

6. 의견제출

- 이 규칙 개정안에 대하여 의견이 있는 기관·단체 또는 개인은 2022년 2월 26일까지 다음 사항을 기재한 의견을 경상북도지사 (담당부서 : 인사과)에게 제출하여 주시기 바랍니다.
 - 입법예고 사항에 대한 의견(찬, 반 여부와 그 사유)

- 성명(단체의 경우에는 단체명과 그 대표자 성명), 주소 및 전화번호
- 제출방법 : 서면, 전화, 팩스, 이메일, 방문 등
- 보내실곳
 - 주 소 : 36759 경상북도 안동시 풍천면 도청대로455 경북도청 인사과
 - 담당자 : 경북도청 인사과 장세덕
 - 연락처 : Tel 054-880-2846, Fax 054-880-2824, 이메일jsdm008@korea.kr

경상북도 규칙 제 호

경상북도 지방공무원 임용후보자 장학규정 시행규칙 일부개정규칙안

경상북도 지방공무원 임용후보자 장학규정 시행규칙 일부를 다음과 같이 개정한다.

제4조 각 호 외의 부분 중 “통합 인터넷원서 접수센터” 를 “인터넷원서접수센터” 로 한다.

제5조제3호 중 “3할” 을 각각 “30퍼센트” 로 한다.

제6조제4호를 다음과 같이 한다.

- 4. 재정보증서(별지 제3호서식) 또는 「보험업법」에 따른 보험회사가 발행한 보증 보험증권 1통

별지 제1호서식부터 별지 제4호서식까지 및 별지 제6호서식부터 별지 제10호서식까지를 각각 별지와 같이 한다.

부 칙

이 규칙은 공포한 날부터 시행한다.

[별지 제6호서식]

지방공무원 임용후보 장학금 지급 신청서

「지방공무원 임용후보자 장학규정」 제8조제1항의 규정에 따라 다음과 같이 장학금을 신청합니다.

○ 신청내역

장 학 생		신 청 액				지급정지가 해제된 경우 해제된 사유
학 년	성 명	계	입학금	등록금	기 타	

년 월 일

○ ○ 학 교 장 직인

경 상 북 도 지 사 귀하

[별지 제7호서식]

지방공무원 임용후보 장학생 관리기록카드

성명 (한자)	()	생년월일
------------	-----	------

1. 장학생 본인 인적사항

주소	세대주
----	-----

2. 가족사항(직계존비속)

성명	관계	생년월일	성명	관계	생년월일	※ 기타특기사항

5. 학사관리 (※ 장학규정 제12조 관련사항 기록)

년 월 일	주요내용	년 월 일	주요내용

6. 임용상황

일자	임		용	기	관	임	용	대	기	임	용	포	기
	계	급											

[별지 제8호서식]

행정 기관 명

수신 경상북도지사

(경유)

제목 지방공무원 임용후보 장학금지급 결과통보

본교 지방공무원 임용후보 장학생에게 다음과 같이 장학금을 지급하였음을 통보합니다.

재 학생 본인		지 급 일 시	지 급 액				수령인	비 고
학 년	성 명		계	입학금	등록금	급		

발 신 명 의 직인

기안자 직위(직급) 서명

검토자 직위(직급) 서명

결재권자 직위(직급) 서명

협조자

시행 처리과명-연도별 일련번호(시행일)

접수

처리과명-연도별 일련번호(접수일)

우 도로명주소

/ 홈페이지 주소

전화번호()

팩스번호()

/ 공무원의 전자우편주소 / 공개 구분

210mm×297mm(백상지 80g/㎡)

비고(이 난은 서식에 포함하지 아니한다)

- 문서를 작성할 때 "행정기관명", "발신명", "기안자", "검토자", "결재권자", "직위(직급) 서명", "처리과명-연도별 일련번호(시행일)", "도로명주소", "홈페이지 주소", "공무원의 전자우편주소", "공개 구분"의 용어는 표시하지 아니하고 그 내용을 적는다.

[별지 제9호서식]

행정기관명

수신 경상북도지사

(경유)

제목 지방공무원 임용후보 장학생 학기말(분기말) 성적 통보

1. 장학생 본인 인적사항

성 명	학 과	학 년	비 고

2. ()년 ()학기 (분기) 말 성적

성 적 사 항				출 석 사 항	
과 목	성 적	과 목	성 적	구 분	일 수
				총수업일수	
				출 석	
				결 석	
				결석율(%)	
				기타 특기사항 (상별사항 등)	
석차비율		석 차	/		

발 신 명 의 직인

기안자 직위(직급) 서명

검토자 직위(직급) 서명

결재권자 직위(직급) 서명

협조자

시행 처리과명-연도별 일련번호(시행일) 접수

처리과명-연도별 일련번호(접수일)

우 도로명주소

/ 홈페이지 주소

전화번호()

팩스번호()

/ 공무원의 전자우편주소 / 공개 구분

210mm×297mm(백상지 80g/㎡)

비고(이 난은 서식에 포함하지 아니한다)

- 문서를 작성할 때 "행정기관명", "발신명", "기안자", "검토자", "결재권자", "직위(직급) 서명", "처리과명-연도별 일련번호(시행일)", "도로명주소", "홈페이지 주소", "공무원의 전자우편주소", "공개 구분"의 용어는 표시하지 아니하고 그 내용을 적는다.

[별지 제10호서식]

행정기관명

수신 경상북도지사
(경유)

제목 지방공무원 임용후보 장학생 중 장학금 지급정지(중단)사유 발생통보

본교 지방공무원 임용후보 장학생 중 다음과 같이 장학금 지급정지(중단)사유가 발생하였기 통보합니다.

1. 장학생 인적사항

성명	생년월일	학과	학년	비고

2. 장학금 지급정지(중단)사유

* 「지방공무원 임용후보자 장학규정」 제9조제1항 또는 제10조의 사유를 육하원칙에 따라 구체적으로 기재

발신명의 직인



기안자 직위(직급) 서명	검토자 직위(직급) 서명	결재권자 직위(직급) 서명
협조자		
시행	처리과명-연도별 일련번호(시행일)	접수
우	도로명주소	/ 홈페이지 주소
전화번호()	팩스번호()	/ 공무원의 전자우편주소 / 공개 구분

210mm×297mm(백상지 80g/㎡)

비고(이 난은 서식에 포함하지 아니한다)

- 문서를 작성할 때 "행정기관명", "발신명", "기안자", "검토자", "결재권자", "직위(직급) 서명", "처리과명-연도별 일련번호(시행일)", "도로명주소", "홈페이지 주소", "공무원의 전자우편주소", "공개 구분"의 용어는 표시하지 아니하고 그 내용을 적는다.

신·구조문대비표

현 행	개 정 안
<p>제4조(장학생 선발공고) 도지사는 장학생을 선발하고자 할 때에는 다음 각 호의 사항을 선발예정일 2개월 전에 도 홈페이지 및 지방자치단체 <u>통합 인터넷원서 접수센터</u>에 게재하고, 신문 또는 방송 등 그 밖의 효과적인 방법에 따라 공고하여야 한다.</p>	<p>제4조(장학생 선발공고) ----- ----- ----- 인터넷원서 <u>접수센터</u>----- ----- -----.</p>
<p>1. ~ 8. (생략)</p>	<p>1. ~ 8. (현행과 같음)</p>
<p>제5조(지원자격) 장학생으로 지원하고자 하는 사람은 다음 각 호의 자격에 해당하는 사람이어야 한다.</p>	<p>제5조(지원자격) ----- ----- -----.</p>
<p>1. 2. (생략)</p>	<p>1. 2. (현행과 같음)</p>
<p>3. 장학생 선발공고일을 기준으로 지원자가 고등학생인 경우에는 전체 학년의 학업성적이 각각 상위 3할 이내인 사람, 대학생인 경우에는 전체 학기의 같은 학과 학업성적이 각각 상위 3할 이내(신입생은 같은 학과 입학성적이 상위 3할 이내를 말한다)에 해당하는 사람</p>	<p>3. ----- ----- ----- 30퍼센트 ----- ----- ----- 30퍼센트 ----- ----- 30퍼센트 ----- -----</p>

현 행	개 정 안
<p>제6조(지원) 장학생이 되려는 사람은 별지 제1호서식의 지원서에 다음 각 호의 서류를 첨부하여 도지사에게 제출하여야 한다.</p> <p>1. 2. (생 략)</p> <p>4. 재정보증서(별지 제3호서식) 1통</p>	<p>제6조(지원) ----- ----- ----- ----.</p> <p>1. 2. (현행과 같음)</p> <p>4. 재정보증서(별지 제3호서식) 또는 「보험업법」에 따른 보험회사가 발행한 보증보험증권 1통</p>

지방공무원 임용후보자 장학규정 시행규칙(표준안)

제4조 (장학생 선발공고) 지방자치단체장은 장학생을 선발하고자 할 때에는 다음 각 호의 사항을 선발예정일 2개월 전에 지방자치단체 홈페이지, 지방자치단체 인터넷 원서접수센터에 반드시 게재하고, 신문 또는 방송 등 기타 효과적인 방법에 따라 공고하여야 한다. <개정 2019. 6. 10.> <2021. 12. 09.>

1. 선발대상 학과 및 졸업 후 임용가능 직급 <개정 2019. 6. 10.>
2. 지원자격
3. 선발기준·인원 및 방법
4. 지원요령
5. 지원서교부 및 접수장소
6. 장학금 지급기간 및 지급액
7. 졸업 후 의무위반 시 귀책사항
8. 기타 필요한 사항

제5조 (지원자격) 장학생을 지원하고자 하는 사람은 다음 각 호의 자격에 해당하는 사람이어야 한다. <개정 2019. 6. 10.>

1. 「지방공무원법」 제31조의 규정에 따른 공무원 결격사유에 해당하지 아니하는 사람 <개정 2019. 6. 10.>
2. 고등학교 및 전문대학의 신입생 또는 재학생 및 대학 2년 이상 재학생. 다만, 신입생을 계열별로 모집하지 아니하는 대학의 경우는 신입생도 포함한다.

3. 장학생 선발공고일을 기준으로 지원자가 고등학생의 경우에는 전체 학년의 학업성적이 상위 30퍼센트 이내인 사람, 대학생의 경우에는 전체 학기의 같은 학과 학업성적이 상위 30퍼센트 이내(신입생은 같은 학과 입학성적이 상위 30퍼센트 이내)에 해당하는 사람<개정 2019. 6. 10.><2021. 12. 09.>

제6조 (지원) 장학생이 되려는 사람은 지원서(별지 제1호 서식)에 다음 각 호의 서류를 첨부하여 지방자치단체장에게 제출한다.<개정 2019. 6. 10.><2021. 12. 09.>

1. 해당학교장 추천서(별지 제2호 서식) 1통
2. 성적증명서 1통
3. 삭제<2019. 6. 10.>
4. 재정보증서(별지 제3호 서식) 또는 「보험업법」에 따른 보험회사가 발행한 보증보험증권 1통
5. 삭제<2019. 6. 10.>
6. 삭제<2019. 6. 10.>
7. 삭제<2019. 6. 10.>

부 칙

이 규칙은 공포한 날부터 시행한다.

경상북도 공고 제2022 - 181호

「도로명주소법」 제7조 및 같은 법 시행령 제11조 제3항에 따라 2개 이상 시·군에 걸쳐 있는 도로의 도로명, 도로구간, 기초번호 부여(안)을 주민에게 미리 알려 의견을 수렴하고자 다음과 같이 공고합니다.

2022년 2월 7일

경 상 북 도 지 사

**2개 이상 시·군에 걸쳐 있는 도로의 도로명 부여 등을
위한 의견 수렴**

1. **공고기간** : 2022. 2. 7.(월) ~ 2022. 2. 21.(월)
2. **대 상** : 칠곡군 북삼읍 ~ 구미시 선산읍 간 도로(붙임 참고)
3. **의견 제출**

2개 이상 시·군에 걸쳐 있는 도로의 도로구간 설정 및 도로명·기초번호 부여(안)

에 대하여 의견이 있는 개인 또는 기관단체는 공고 기간 내에 경상북도지사 또는 구미시장, 칠곡군수에게 아래 사항을 기재한 의견서를 제출하여 주시기 바랍니다.

가. 광역도로의 도로명 부여 등에 대한 의견(찬반 여부와 그 사유)

나. 성명(기관단체의 경우 기관단체명과 그 대표자 성명), 주소 및 전화번호

다. 제출처 : 경상북도(경북 안동시 풍천면 도청대로 455, 토지정보과) 또는

구미시(경북 구미시 송정대로 55, 토지정보과),

칠곡군(경북 칠곡군 왜관읍 군청1길 80, 민원봉사과)

라. 제출방법 : 직접방문 또는 우편

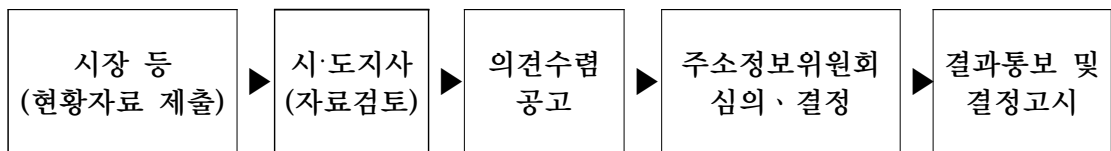
마. 문의전화

- 경상북도 토지정보과 : 054-880-4053 (FAX : 054-880-4059)

- 구 미 시 토지정보과 : 054-480-6392 (FAX : 054-480-6359)

- 칠 곡 군 민원봉사과 : 054-979-6333 (FAX : 054-979-6339)

4. 도로명 부여 등의 절차



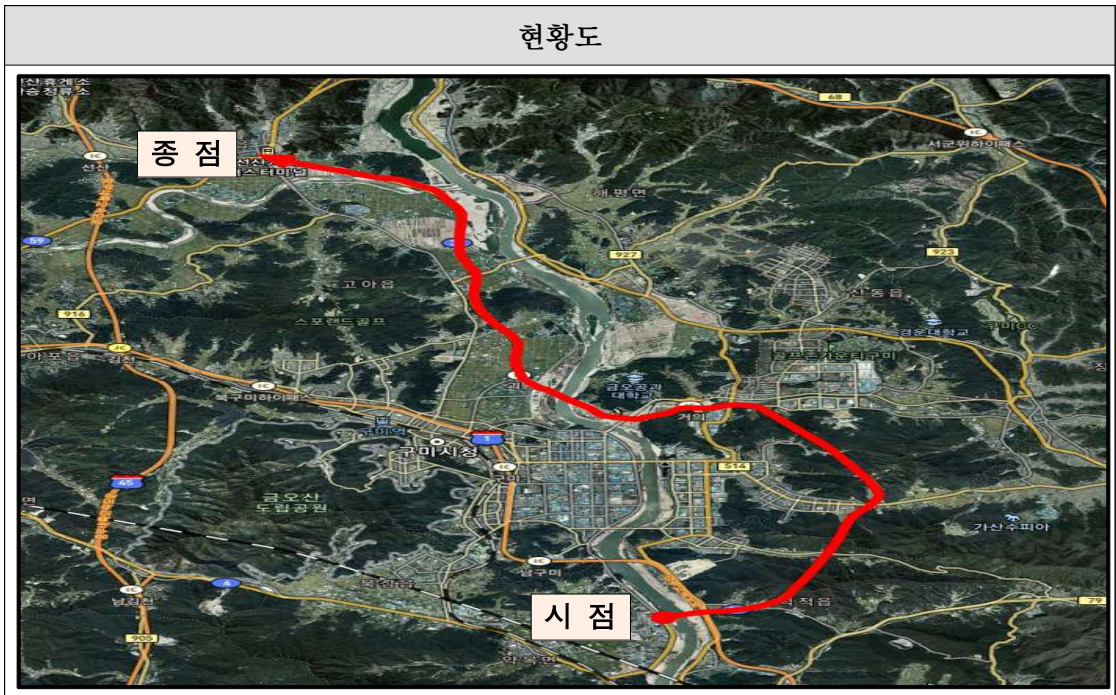
붙임

도로구간, 도로명 등 부여조서

○ 부여조서

예비 도로명	도로의 길이 (m)	폭 (m)	위 계	도로구간		중심선	관할 행정구역	기초 간격	기초 번호	도로명 부여사유
				시작점	끝지점					
약목 선산로	31,890	20	로	칠곡군 북삼읍 오평리 394-56	구미시 선산읍 동부리 293-3	현황도 참조	구미시, 칠곡군	20m	1 ~ 3,189	지역 명칭 활용

○ 현황도 및 시·종점



경상북도 공고 제2022-184호

도로의 사용 개시(폐지) 공고

도로법 제39조에 따라 도로의 사용 개시(폐지) 구간을 다음과 같이 공고합니다.

2022년 2월 7일

경 상 북 도 지 사

1. 도로의 종류 : 지방도

2. 노 선 명 : 지방도 945호선

3. 사용개시(폐지) 구간

가. 사용개시 : 경주시 강동면 왕신리 지내(L= 0.400km)

나. 폐 지 : 경주시 강동면 왕신리 지내(L= 0.447km)

4. 주요 통과지 : 없음

5. 개 시 일 시 : 공고일로부터 사용개시

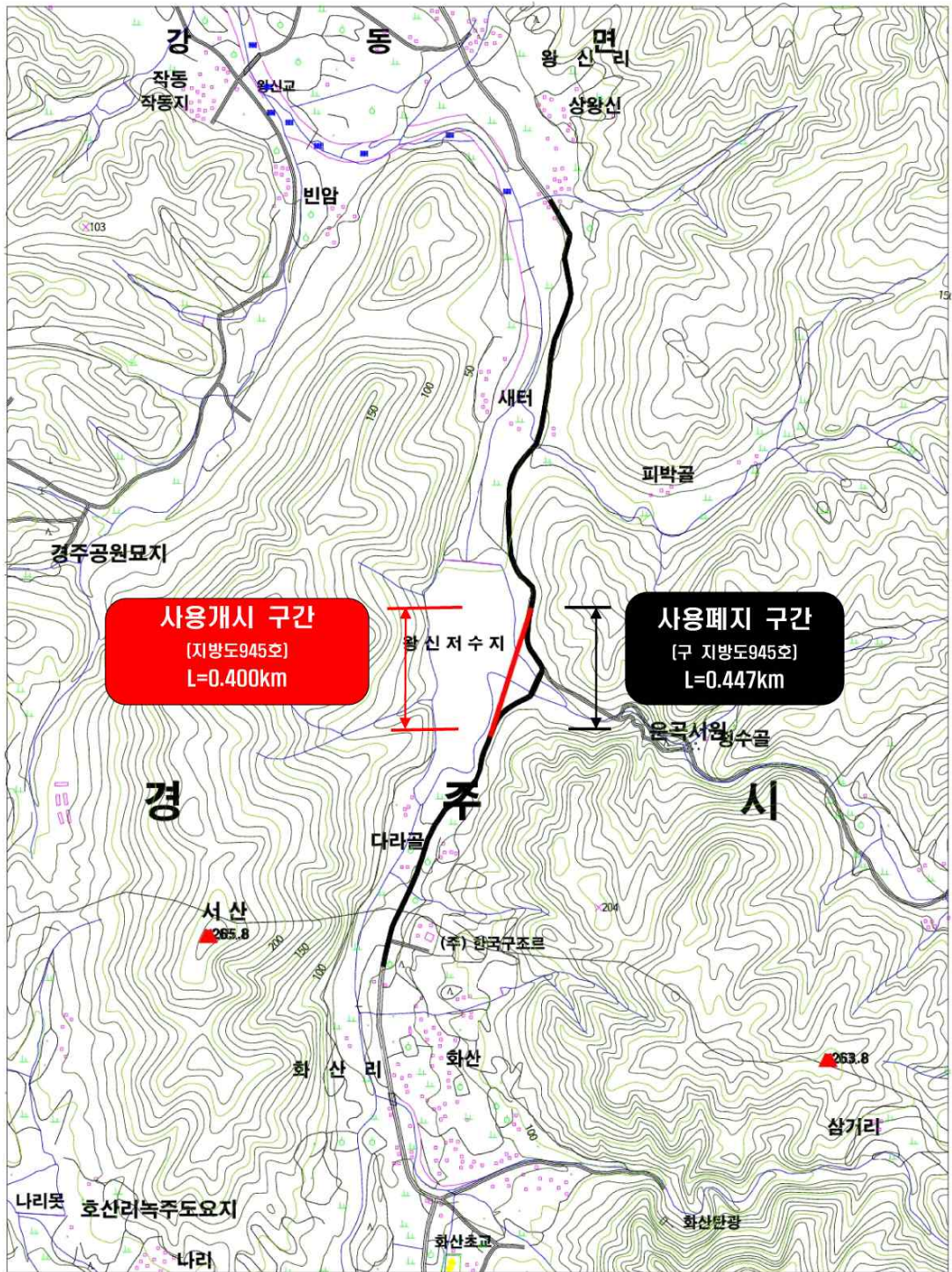
6. 도면의열람기간 : 공고일로부터 14일 이내

7. 도면의열람장소 : 경상북도 남부건설사업소 시설과

8. 비 고 : 지방도 945호선 내 「왕신교 개체공사」가 준공됨에 따라 도로의
사용 개시(폐지)하고자 함.

첨부서류 : 위치도 1부.

□ 위치도



경상북도 공고 제2022-187호

건설업 행정처분(등록말소) 공시송달 공고

국세청으로부터 폐업사실이 확인된 건설사업자에 대하여 건설산업기본법 제83조제 12호의 규정에 따라 행정처분하고 통지하였으나, 폐문 등의 사유로 송달이 불가능하여 행정절차법 제14조제4항의 규정에 따라 아래와 같이 공시송달 공고합니다.

2022년 2월 7일

경 상 북 도 지 사

1. 공고기간 : 2022. 2. 7. ~ 2022. 2. 21.(15일간)

2. 공고내용

가. 처분대상 및 처분내용

업 체 명 (대 표 자)	처분대상업종 (등록번호)	소 재 지	처분내용 (등록말소일)
울성건설(주) (장울)	토목건축공사업 (16-0316)	경상북도 영천시 하이브리드로 700-130, 3층(봉동)	등록말소 (2022. 2. 11.)

나. 처분근거 : 건설산업기본법 제83조제12호

다. 처분일자 : 2022. 2. 11.

3. 안내사항

가. 귀사에 대하여 위와 같이 행정처분 함을 알려드리니 건설업 등록증 및 등록수첩을 등록말소 전일까지 경북도청(도시계획과)으로 반납하여 주시기 바랍니다.

나. 본 처분 이전에 이미 진행 중인 공사에 대하여는 건설산업기본법 제14조의 규정에 따라 당해 건설공사의 발주자에게 통지하고 발주자의 계약해지 통보가 없으면 계속하여 진행할 수 있으나, 그 외 본 처분 이후 건설업을 영위하는 경우(신규계약 체결 등) 건설산업기본법 제95조의2제1호의 규정에 의거 5년 이하의 징역 또는 5천만원 이하의 벌금에 해당하는 처분을 받을 수 있습니다.

다. 아울러 본 처분에 불복이 있는 경우 행정심판법 제27조의 규정에 의거 처분이 있음을 안 날로부터 90일 이내에 중앙행정심판위원회에 행정심판을 청구할 수 있으며, 행정소송법 제20조에 의거 처분 등이 있음을 안 날부터 90일 이내 관할 법원에 행정소송을 제기 할 수 있음을 알려드립니다.

경상북도 공고 제2022-188호

청문조서 열람확인 통지 공시송달 공고

건설산업기본법을 위반한 건설사업자에 대하여 행정처분을 하기에 앞서 같은 법 제86조 및 행정절차법 제22조의 규정에 따라 청문을 실시하고, 행정절차법 시행령 제19조제1항의 규정에 따라 청문조서의 열람확인 장소 및 기간을 통지하였으나, 폐문부재 등의 사유로 송달이 불가능하여 행정절차법 제14조제4항의 규정에 따라 다음과 같이 공시송달 공고합니다.

2022년 2월 7일

경 상 북 도 지 사

1. 대상업체

업 체 명 (대 표 자)	처분대상업종 (등록번호)	소 재 지	청문사유	법적근거
(주)여남건설 (최호명)	토목공사업 (16-0801)	경상북도 포항시 북구 중흥로 321(죽도동, 대아빌딩 10층)	영업정지처분의 종료일까지 등록기준 미달사항 미보완	건설산업기본법 제83조제3호의2

2. 열람확인 기간 : 2022. 2. 7. ~ 2022. 2. 21.

3. 열람확인 장소 : 경상북도 안동시 풍천읍 도청대로 455,
경상북도청 도시계획과(안민관 251호)

4. 안내사항

가. 당사자 등은 청문조서의 내용에 이의가 있을 경우 행정절차법 제34조제2항 및 같은 법 시행령 제19조제2항에 따라 문서 또는 구술로 그 정정을 요구할 수 있습니다.

나. 기타 궁금한 사항이 있으시면 경상북도 도시계획과(054-880-3916)로 문의하시기 바랍니다.



시 군

고 시

김천시 고시 제2022 - 9호

김천 도시관리계획 결정(변경) 및 지형도면 고시

김천시 울곡동에 위치한 제3호 근린공원 내에 어린이·가족특화시설을 조성하고자 「국토의 계획 및 이용에 관한 법률」 제30조, 제32조, 「도시공원 및 녹지 등에 관한 법률」 제16조의2, 「경상북도 사무위임 조례」 제2조, 「토지이용규제기본법」 제8조의 규정에 의거 다음과 같이 도시관리계획 결정(결정) 및 지형도면을 승인하고 고시합니다.

2022년 2월 7일

김 천 시 장

1. 도시관리계획 결정(변경) 및 지형도면 등 작성 취지

- 가. 「국토의 계획 및 이용에 관한 법률」 제2조제4호 다목의 규정에 의한 기반시설의 계획적 개발과 체계적 관리를 도모하기 위함
- 나. 「도시공원 및 녹지 등에 관한 법률」 제2조 제3호 가목의 규정에 의한 도시 자연경관을 보호하고, 시민의 건강·휴양 및 정서생활을 향상시키는데 이바지함
- 다. 「토지이용규제기본법」 제8조 제2항의 규정에 의한 지형도면 등의 작성·고시함으로써 토지이용규제를 투명화하고자 함

2. 도시관리계획 결정(변경) 및 지형도면 등 승인조서

가. 공간시설

1) 공원

구분	도면 표시 번호	공원 명	시설의 종류	위 치	면적(㎡)			최 초 결정일	비고
					기정	변경	변경후		
기정	3	공원	근린 공원	울곡동 767	462,514.9	-	462,514.9	'07.9.3 건교고340	유수지 (저류시설1개소, 8,434㎡ 포함)

2) 공원조성계획(변경)

가) 총괄표(변경)

구분	시설내용		시설면적(㎡)								
			부지면적			건축면적			연면적		
	기정	변경	기정	변경	변경후	기정	변경	변경후	기정	변경	변경후
총계			462,514.9	-	462,514.9	25.5	증) 2,700.0	2,725.5	25.5	증) 2,700.0	2,725.5
도로 및 광장	도로, 광장	도로, 광장	54,018.1	증) 45.6	54,063.7						
조 경 시 설	파고라 외 21종	파고라 외 21종	1,050.5	-	1,050.5						
휴 양 시 설	등의자 외 61종	등의자 외 61종	3,826.3	-	3,826.3						
유 희 시 설	조합놀이대 외 8종	조합 놀이대 외 9종	1,508.7	증) 13,780.0	15,288.7	-	증) 2,700.0	2,700.0	-	증) 2,700.0	2,700.0

구분	시설내용		시설면적(㎡)								
			부지면적			건축면적			연면적		
	기정	변경	기정	변경	변경후	기정	변경	변경후	기정	변경	변경후
운동시설	체육시설 외 30종	체육시설 외 30종	5,812.1	-	5,812.1						
교양시설	야외무대 외 1종	야외무대 외 1종	310.5	-	310.5						
편익시설	화장실	화장실, 주차장	25.5	증) 3,230.0	3,255.5	25.5	-	25.5	25.5	-	25.5
관리시설	음수대 외 6종	음수대 외 6종	328.0	-	328.0						
녹지 및 기타	녹지 및 기타	녹지 및 기타	395,635.2	감) 17,055.6	378,579.6						

나) 시설조서(변경)

시설구분	도면표시기호	시설명	위치	부지면적(㎡)	규모수량	시설면적(㎡)		비고
						건축면적(㎡)	연면적(㎡)	
계				기정	462,514.9	25.5	25.5	
				변경	462,514.9	2,725.5	2,725.5	
도로 및 광장	소계		울곡동	기정	54,018.1			
				변경	54,063.7			증) 45.6
	도로		"	기정	34,656.0			
				변경	35,757.6			증) 1,101.6
	광장		"	기정	19,362.1			
				변경	18,306.1			감) 1,056.0
	진입광장1	"		143.0				
	진입광장2	"		203.5				

시설 구분	도면 표시 기호	시설명	위치	부지 면적 (㎡)	규모 수량	시설면적(㎡)		비고
						건축 면적 (㎡)	연 면적 (㎡)	
		진입광장3	"	23.8				
		진입광장4	"	89.8				
		진입광장5	"	36.8				
		진입광장6	"	67.6				
		진입광장7	"	215.2				
		진입광장8	"	301.2				
		진입광장9	"	20.2				
		진입광장10	"	52.5				
		진입광장11	"	161.7				
		진입광장12	"	44.1				
		진입광장13	"	22.3				
		진입광장14	"	554.0				
		진입광장15	"	73.0				
		진입광장16	"	66.0				
		진입광장17	"	136.0				
		진입광장18	"	126.0				
		진입광장19	"	112.0				
		진입광장20	"	34.0				
		진입광장21	"	61.0				
		진입광장22	"	80.0				
도로 및 광장		진입광장23	"	59.5				
		진입광장24	"	93.0				
		진입광장25	"	87.0				

시설 구분	도면 표시 기호	시설명	위치	부지 면적 (㎡)		규모 수량	시설면적(㎡)		비고
							건축 면적 (㎡)	연 면적 (㎡)	
		진입광장26	"		70.0				
		진입광장27	"		289.5				
		진입광장28	"		74.0				
		진입광장29	"		224.0				
		진입광장30	"		203.0				
		골든코어광장1	"		998.7				
		골든코어광장2	"	기정	1,056.0				
				변경	-				
		골든코어광장3	"		1,201.0				
		골든코어광장4	"		1,436.0				
		큐브마당1	"		233.2				
		큐브마당2	"		295.7				
		큐브마당3	"		1,927.6				
		큐브마당4	"		1,033.8				
		원형광장1	"		489.0				
		원형광장2	"		153.7				
		원형광장3	"		324.0				
		수변문화마당1	"		84.0				
		수변문화마당2	"		112.7				
		수변문화마당3	"		414.3				
		수변문화마당4	"		380.5				
		조각마당1	"		281.0				

시설 구분	도면 표시 기호	시설명	위치	부지 면적 (㎡)	규모 수량	시설면적(㎡)		비고
						건축 면적 (㎡)	연 면적 (㎡)	
		조각마당2	"	126.5				
		조각마당3	"	121.5				
		상징광장	"	4,863.0				
		전망마당	"	106.2				
조경 시설		소계	"	1,050.5				
	A	파고라	"		51개소			
	B	막구조파고라	"		1개소			
조경 시설	C	전통정자	"		4개소			
	D	수목보호호흡덮개	"		70개소			
	E	바닥분수	"		2개소			
	F	테크산책로	"	567.5				
	G	테크	"	483.0				
	I	잔디마당스탠드	"		56.0m			
	J	계단	"		17개소			
	K	연식파고라	"		1개소			
	L	목교	"		4개소			
	M	징검돌	"		10개소			
	N	돌더미	"		10개소			
	O	새벽이대	"		3개소			
	P	장작더미	"		14개소			
	Q	통나무세우기	"		7개소			
	R	플랜터	"		484.4m			
S	돌담	"		139m				

시설 구분	도면 표시 기호	시설명	위치	부지 면적 (㎡)	규모 수량	시설면적(㎡)		비고
						건축 면적 (㎡)	연 면적 (㎡)	
	T	앞음벽	"		209.4m			
	U	화강석스탠드	"		266.8m			
	V	점토계단	"		7개소			
	W	조형분수	"		1개소			
휴양 시설	소계			3,826.3				
	AA	등의자	"		93개소			
	BB	사각의자	"		12개소			
	CC	큐브벤치	"		72개소			
	DD	화강석통석의자	"		25개소			
	EE	야외테이블	"		10개소			
	FF	평의자	"		154개소			파고라하부
		휴게쉼터1	"	144.0				
		휴게쉼터2	"	61.3				
		휴게쉼터3	"	5.2				
		휴게쉼터4	"	5.2				
		휴게쉼터5	"	220.5				
휴양 시설		휴게쉼터6	"	5.0				
		휴게쉼터7	"	50.0				
		휴게쉼터8	"	25.0				
		휴게쉼터9	"	25.0				
		휴게쉼터10	"	4.6				
		휴게쉼터11	"	5.0				
		휴게쉼터12	"	38.8				

시설 구분	도면 표시 기호	시설명	위치	부지 면적 (㎡)	규모 수량	시설면적(㎡)		비고
						건축 면적 (㎡)	연 면적 (㎡)	
		휴게쉼터13	"	14.9				
		휴게쉼터14	"	80.9				
		휴게쉼터15	"	190.0				
		휴게쉼터16	"	38.6				
		휴게쉼터17	"	146.5				
		휴게쉼터18	"	300.0				
		휴게쉼터19	"	171.8				
		휴게쉼터20	"	119.5				
		휴게쉼터21	"	118.3				
		휴게쉼터22	"	5.0				
		휴게쉼터23	"	5.0				
		휴게쉼터24	"	5.7				
		휴게쉼터25	"	5.0				
		휴게쉼터26	"	380.5				
		휴게쉼터26-1	"	122.0				
		휴게쉼터27	"	25.0				
		휴게쉼터28	"	25.0				
		휴게쉼터29	"	5.0				
		휴게쉼터30	"	5.0				
		휴게쉼터31	"	175.0				
		휴게쉼터31-1	"	82.0				
		휴게쉼터32	"	256.0				
		휴게쉼터33	"	28.0				

시설 구분	도면 표시 기호	시설명	위치	부지 면적 (㎡)	규모 수량	시설면적(㎡)		비고
						건축 면적 (㎡)	연 면적 (㎡)	
		휴게쉼터34	"	49.0				
		휴게쉼터35	"	32.5				
휴양 시설		휴게쉼터35-1	"	122.0				
		휴게쉼터36	"	50.5				
		휴게쉼터37	"	6.0				
		휴게쉼터38	"	6.0				
		휴게쉼터39	"	6.0				
		휴게쉼터40	"	6.0				
		휴게쉼터41	"	91.0				
		휴게쉼터42	"	5.0				
		휴게쉼터43	"	25.0				
		휴게쉼터44	"	25.0				
		휴게쉼터45	"	46.0				
		휴게쉼터46	"	93.5				
		휴게쉼터47	"	15.0				
		휴게쉼터48	"	13.0				
		휴게쉼터49	"	47.5				
		휴게쉼터50	"	75.0				
	휴게쉼터51	"	90.0					
	휴게쉼터52	"	51.5					
	휴게쉼터53	"	76.5					

시설 구분	도면 표시 기호	시설명	위치	부지 면적 (㎡)		규모 수량	시설면적(㎡)		비고
							건축 면적 (㎡)	연 면적 (㎡)	
유희 시설	소계			기정	1,508.7		-	-	증)13,780.0
				변경	15,288.7		2,700.00	2,700.00	
	GG	조합놀이대	"			4개소			
	HH	큐브네트건너기	"			6개소			
	II	큐브모래놀이대	"			1개소			
	JJ	시소	"			1개소			
	KK	흔들놀이	"			11개소			
		어린이놀이터1	"	730.5					
		어린이놀이터2	"	368.2					
		어린이놀이터3	"	223.0					
		어린이놀이터4	"	187.0					
		어린이 특화시설		기정	-		-	-	증)13,780.0 (지하1/지상1)
				변경	13,780.0		2,700.00	2,700.00	
	운동 시설	소계		5,812.1					
LL		체육시설	"			78개소			
MM		다목적구장	"			1개소			
NN		농구대	"			2개소			
OO		배드민턴코트	"			6개소			
		체력단련장1	"	68.4					
		체력단련장2	"	72.1					
		체력단련장3	"	179.4					
		체력단련장4	"	273.0					

시설 구분	도면 표시 기호	시설명	위치	부지 면적 (㎡)	규모 수량	시설면적(㎡)		비고
						건축 면적 (㎡)	연 면적 (㎡)	
		체력단련장5	"	54.3				
		체력단련장6	"	50.6				
		체력단련장7	"	59.0				
		체력단련장8	"	76.0				
		체력단련장9	"	143.8				
		체력단련장10	"	186.5				
		체력단련장11	"	98.0				
		체력단련장12	"	50.0				
		체력단련장13	"	47.0				
		체력단련장14	"	158.5				
		체력단련장15	"	50.0				
		체력단련장16	"	52.0				
		체력단련장17	"	48.0				
		체력단련장18	"	63.0				
		체력단련장19	"	60.0				
		다목적운동장1	"	459.0				
		다목적운동장2	"	800.0				
		배드민턴장1	"	519.0				
		배드민턴장2	"	306.0				
		배드민턴장3	"	306.0	2개소			
		게이트볼장	"	821.5	6개소			
		농구장	"	215.0				
		농구장2	"	596.0				

시설 구분	도면 표시 기호	시설명	위치	부지 면적 (㎡)		규모 수량	시설면적(㎡)		비고
							건축 면적 (㎡)	연 면적 (㎡)	
교양 시설		소계			310.5				
	PP	야외무대	"			2개소			
		야외무대공간	"		310.5				
편익 시설		소계		기정	25.5		25.5	25.5	
			변경	3,255.5		25.5	25.5	증) 3,230.0	
	Z	화장실	"		25.5		25.5	25.5	
	GGG	시선차단용 트랙리스	"			6개소			
		주차장2		기정	-				
	변경		3,230.0				증) 3,230.0		
관리 시설		소계			328.0				
	QQ	음수대	"			2개소			
	RR	로프웬스	"			802.5경간			
	SS	자전거보관대	"			22개소			
	TT	안내판	"			9개소			
	VV	관리사무소	"		130.5	1개소			
	WW	관정	"			1개소			
	XX	메쉬웬스	"			182경간			
	YY	안전난간	"			58경간			
	ZZ	핸드레일	"			655경간			
	AAA	안전난간	"			301경간			
	BBB	메쉬웬스	"			14경간			
	DDD	안전로프웬스	"			124경간			

시설 구분	도면 표시 기호	시설명	위치	부지 면적 (㎡)		규모 수량	시설면적(㎡)		비고
							건축 면적 (㎡)	연 면적 (㎡)	
	EEE	수영금지표지판	"			3개소			
	FFF	주차장	"		197.5	1개소			
녹지 및 기타		녹지 및 기타	"	기정	395,635.2				85.54%
				변경	378,579.6				81.85%

■ 변경사유서

도면 표시 번호	시설명	변경내용	변경사유
-	도로	<ul style="list-style-type: none"> 도로 면적 변경 - A=34,656.0㎡→35,757.6㎡ (증:1,101.6㎡) 	<ul style="list-style-type: none"> 어린이특화시설 구성에 따른 소로3-4호선 선형변경 및 소로3-71호선 신설
-	골든코어 광장2	<ul style="list-style-type: none"> 광장 폐지 - A=1,056.0㎡ 	<ul style="list-style-type: none"> 기존 광장 부지에 어린이특화시설 조성사업으로 인한 광장 폐지
-	어린이 특화시설	<ul style="list-style-type: none"> 어린이특화시설 신설 - A=13,780.0㎡ 	<ul style="list-style-type: none"> 어린이(가족)에 특화된 복합문화공간 및 주민공동체 활성화 기반 시설 설치
-	주차장2	<ul style="list-style-type: none"> 주차장 신설 - A=3,230.0㎡ 	<ul style="list-style-type: none"> 어린이특화시설 이용객 및 공원 이용객들의 편의를 위한 주차장 조성
-	녹지 및 기타	<ul style="list-style-type: none"> 녹지 변경 - A=395,635.2㎡→378,579.6㎡ (감:17,055.6㎡) 	<ul style="list-style-type: none"> 어린이특화시설 조성 및 도로 변경에 따른 녹지 변경

다) 도로(변경)

구분	등급	류별	번호	폭원(m)	연장(m)	면적(m ²)	기능	기점	종점	비고
기정	합 계					34,656.0				
변경	합 계					35,757.6				
기정	소로	3	1	3.0	587.0	1,761.0	진입로			
기정	소로	3	2	3.0	18.0	54.0	진입로			
기정	소로	3	3	3.0	94.0	282.0	진입로			
기정	소로	3	4	2.0	118.0	236.0	진입로			
기정	소로	3	5	4.0	52.0	208.0	진입로			
기정	소로	3	6	1.5	42.0	63.0	진입로			
기정	소로	3	7	1.5	43.0	64.5	진입로			
기정	소로	3	8	2.5	637.5	1,593.8	진입로			
기정	소로	3	9	2.5	642.5	1,606.3	진입로			
기정	소로	3	10	3.0	50.0	150.0	진입로			
기정	소로	3	11	2.0	62.5	125.0	진입로			
기정	소로	3	12	3.0	24.0	72.0	진입로			
기정	소로	3	13	4.0	4.0	16.0	진입로			
기정	소로	3	14	2.5	11.5	28.8	진입로			
기정	소로	3	15	2.5	9.5	23.8	진입로			
기정	소로	3	16	1.5	35.0	52.5	진입로			
기정	소로	3	17	1.5	31.0	46.5	진입로			
기정	소로	3	18	2.0	58.0	116.0	진입로			
기정	소로	3	19	5.0	237.5	1,187.5	진입로			
기정	소로	3	20	3.0	44.0	132.0	진입로			
기정	소로	3	21	2.0	56.0	112.0	진입로			

구분	등급	류별	번호	폭원(m)	연장(m)	면적(m ²)	기능	기점	종점	비고
기정	소로	3	22	3.0	40.5	121.5	진입로			
기정	소로	3	23	3.0	299.0	897.0	진입로			
기정	소로	3	24	5.0	7.5	37.5	진입로			
기정	소로	3	25	5.0	7.5	37.5	진입로			
기정	소로	3	26	2.0	55.5	111.0	진입로			
기정	소로	3	27	3.0	254.0	762.0	진입로			
기정	소로	3	28	4.0	258.5	1,034.0	진입로			
기정	소로	3	29	3.0	29.0	87.0	진입로			
기정	소로	3	30	3.0	94.0	282.0	진입로			
기정	소로	3	31	3.0	17.0	51.0	진입로			
기정	소로	3	32	3.0	120.0	360.0	진입로			
기정	소로	3	33	1.5	57.3	86.0	진입로			
기정	소로	3	34	1.5	52.5	78.8	진입로			
기정	소로	3	35	2.5	238.0	595.0	진입로			
기정	소로	3	36	2.5	230.5	576.3	진입로			
기정	소로	3	37	3.0	103.5	310.5	진입로			
기정	소로	3	38	3.0	113.3	339.9	진입로			
기정	소로	3	39	3.0	113.3	339.9	진입로			
기정	소로	3	40	1.5	61.3	92.0	진입로			
기정	소로	3	41	1.5	65.0	97.5	진입로			
기정	소로	3	42	4.0	374.7	1,498.8	진입로			
기정	소로	3	43	2.5	86.5	216.3	진입로			
기정	소로	3	44	2.5	85.6	214.0	진입로			
기정	소로	3	45	3.5	39.0	136.5	진입로			

구분	등급	류별	번호	폭원(m)	연장(m)	면적(m ²)	기능	기점	종점	비고
기정	소로	3	46	2.0	81.0	162.0	진입로			
기정	소로	3	47	2.0	85.5	171.0	진입로			
기정	소로	3	48	2.0	85.0	170.0	진입로			
기정	소로	3	49	3.5	62.5	218.8	진입로			
기정	소로	3	50	2.0	69.5	139.0	진입로			
기정	소로	3	51	4.0	131.5	526.0	진입로			
기정	소로	3	52	3.0	111.0	333.0	진입로			
기정	소로	3	53	3.0	78.0	234.0	진입로			
기정	소로	3	54	2.5	179.0	447.5	진입로			
기정	소로	3	55	1.5	75.0	112.5	진입로			
기정	소로	3	56	1.5	58.0	87.0	진입로			
기정	소로	3	57	2.5	185.0	462.5	진입로			
기정	소로	3	58	1.5	66.0	99.0	진입로			
기정	소로	3	59	1.5	70.0	105.0	진입로			
기정	소로	3	60	3.0	80.0	240.0	진입로			
기정	소로	3	61	3.0	121.5	364.5	진입로			
기정	소로	3	62	3.0	30.0	90.0	진입로			
기정	소로	3	63	1.7	82.5	140.3	진입로			
기정	소로	3	64	2.0	85.5	171.0	진입로			
기정	소로	3	65	1.5	51.0	76.5	진입로			
기정	소로	3	66	2.0	82.5	165.0	진입로			
기정	소로	3	67	4.0	187.5	750.0	진입로			
기정	소로	3	68	3.0	22.5	67.5	진입로			
기정	소로	3	69	3.0	29.5	88.5	진입로			

구분	등급	류별	번호	폭원(m)	연장(m)	면적(m ²)	기능	기점	종점	비고
기정	소로	3	70	2.0	131.5	263.0	진입로			
신설	소로	3	71	6.0	208.0	1,268.6	진입로			
기정	소로	3	1	4.0	290.0	1,160.0	연결로			
기정	소로	3	2	2.0	79.0	158.0	연결로			
기정	소로	3	3	3.0	31.0	93.0	연결로			
기정	소로	3	4	2.0	63.0	126.0	연결로			
기정	소로	3	5	4.0	100.0	400.0	연결로			
기정	소로	3	6	4.0	9.0	36.0	연결로			
기정	소로	3	7	4.0	31.0	124.0	연결로			
기정	소로	3	8	4.0	42.0	168.0	연결로			
기정	소로	3	9	2.0	9.0	18.0	연결로			
기정	소로	3	10	2.0	12.0	24.0	연결로			
기정	소로	3	11	2.5	14.0	35.0	연결로			
기정	소로	3	12	2.0	48.5	97.0	연결로			
기정	소로	3	13	2.0	237.0	474.0	연결로			
기정	소로	3	14	3.0	125.0	375.0	연결로			
기정	소로	3	15	2.0	14.4	28.8	연결로			
기정	소로	3	16	2.0	123.0	246.0	연결로			
기정	소로	3	17	5.0	285.0	1,425.0	연결로			
기정	소로	3	18	2.0	29.0	58.0	연결로			
기정	소로	3	19	3.0	28.0	84.0	연결로			
기정	소로	3	20	3.0	152.5	457.5	연결로			
기정	소로	3	21	3.0	187.5	562.5	연결로			
기정	소로	3	22	3.0	34.0	102.0	연결로			

구분	등급	류별	번호	폭원(m)	연장(m)	면적(m ²)	기능	기점	종점	비고
기정	소로	3	23	3.0	5.0	15.0	연결로			
기정	소로	3	24	3.0	2.5	7.5	연결로			
기정	소로	3	25	3.0	2.5	7.5	연결로			
기정	소로	3	26	3.0	3.0	9.0	연결로			
기정	소로	3	27	3.0	6.0	18.0	연결로			
기정	소로	3	28	2.0	15.5	31.0	연결로			
기정	소로	3	29	2.0	52.5	105.0	연결로			
기정	소로	3	1	2.0	74.0	148.0	산책로			
기정	소로	3	2	2.0	145.0	290.0	산책로			
기정	소로	3	3	2.0	6.5	13.0	산책로			
기정	소로	3	4	2.0	111.5	223.0	산책로			
변경	소로	3	4	2.0	28.0	56.0	산책로			
기정	소로	3	5	3.0	79.0	237.0	산책로			
기정	소로	3	6	3.0	184.0	552.0	산책로			
기정	소로	3	7	1.5	39.8	59.7	산책로			
기정	소로	3	8	3.0	337.0	1,011.0	산책로			
기정	소로	3	9	1.8	19.0	34.2	산책로			
기정	소로	3	12	1.5	17.7	26.6	산책로			
기정	소로	3	13	2.0	253.5	507.0	산책로			
기정	소로	3	14	2.0	113.5	227.0	산책로			
기정	소로	3	15	2.0	5.5	11.0	산책로			
기정	소로	3	16	2.0	191.0	382.0	산책로			
기정	소로	3	17	2.0	7.5	15.0	산책로			
기정	소로	3	18	2.0	58.0	116.0	산책로			
기정	소로	3	19	2.0	15.5	31.0	산책로			
기정	소로	3	1	4.0	588.0	2,352.0	농로			

■ 도로 변경 사유서

변경전 도로명	변경후 도로명	변경내용	변경사유
-	소로 3-71	<ul style="list-style-type: none"> • 진입로 신설 • B=6m, L=208m 	<ul style="list-style-type: none"> • 어린이(가족) 특화시설 조성에 따른 진입로 확보를 위한 진입로 신설
소로3-4	소로3-4	<ul style="list-style-type: none"> • 산책로 단축 • B=2m, L=111.5m →28m (감:83.5m) 	<ul style="list-style-type: none"> • 어린이(가족) 특화시설 조성에 따른 산책로 단축

3. 김천 도시관리계획 결정 및 지형도면승인 도서 : 게재 생략

※ 토지이용규제기본법 제8조에 의한 지형도면 등은 토지이용규제정보시스템

(<http://luris.mltm.go.kr>)에서 열람이 가능함

4. 관계도서는 김천시청 건설도시과(054-420-6717)와 미래혁신전략과(054-420-6742)

에 비치하고 있으며, 일반인에게 보입니다.

칠곡군 고시 제2022 - 17호

칠곡 군계획시설(학교)사업 실시계획 인가(변경) 고시

칠곡군 지천면 송정리 1100번지 일원의 칠곡 군계획시설(학교)사업에 대하여 「국토의 계획 및 이용에 관한 법률」 제88조 및 같은법 시행령 제97조에 따라 실시계획 인가(변경)를 하고 같은법 제91조 및 같은법 시행령 제100조에 따라 다음과 같이 변경 고시합니다.

2022년 2월 7일

칠 곡 군 수

1. 사업시행지의 위치(변경없음)

- 칠곡군 지천면 송정리 1100번지 일원

2. 사업의 종류 및 명칭(변경없음)

- 종류 : 칠곡 군계획시설(학교)사업
- 명칭 : 영진전문대학 제2캠퍼스 조성공사(3차)

3. 사업의 면적 및 규모 (변경없음)

- 영진전문대학 제2캠퍼스 조성공사(3차)

A=317,694m²(산악훈련장, 각개전투장, 학군단, 보행로 등)

※ 3차구역 313,200m², 2차구역 4,494m²

4. 사업시행자의 성명 및 주소(변경없음)

- 주 소 : 대구광역시 북구 복현로 35(복현동)
- 성 명 : 학교법인 영진교육재단이사장 정준모

5. 사업의 착수예정일 및 준공예정일(변경있음)

- 실시계획인가일로부터 ~ 2022.01.31.
- 실시계획인가일로부터 ~ 2022.06.30.
- 변경 사유 : 지적확정측량 시행으로 담당부서 및 관계기관 협의로 인한 연장

6. 수용 또는 사용할 토지 또는 건물의 소재지·지번·지목 및 면적, 소유권과

소유권외 권리의 명세 및 그 소유자, 권리자의 주소·성명 : [별첨]

7. 기타 궁금하신 사항은 칠곡군 도시계획과(054-979-6815)로 문의하여 주시기 바랍니다.

[별첨] 사용 또는 수용할 토지조서 등 물건의 소재지, 지번 및 소유권 이외의 권리명세 등

번호	소재지		지목	면적(m ²)		소유자		소유권이외의 권리명세서 (등기부상)
	리.동	지번		공부상 면적	편입 면적	주소	성명	
합계	32필지			721,365	317,694			
1	지천면 송정리	1100	학	216,092	626	대구광역시 북구 복현로 35(복현동)	학교법인 영진 교육재단	
2	지천면 송정리	산43	임	148,942	1,483	대구광역시 북구 복현로 35(복현동)	학교법인 영진 교육재단	
3	지천면 연화리	40	전	1,593	1,593	대구광역시 북구 복현로 35(복현동)	학교법인 영진 교육재단	
4	지천면 연화리	41	답	912	912	대구광역시 북구 복현로 35(복현동)	학교법인 영진 교육재단	
5	지천면 연화리	42	전	744	744	대구광역시 북구 복현로 35(복현동)	학교법인 영진 교육재단	
6	지천면 연화리	43	답	2,850	2,850	대구광역시 북구 복현로 35(복현동)	학교법인 영진 교육재단	
7	지천면 연화리	44	전	555	555	대구광역시 북구 복현로 35(복현동)	학교법인 영진 교육재단	

번호	소재지		지목	면적(m ²)		소유자		소유권이외의 권리명세서 (등기부상)
	리.동	지번		공부상 면적	편입 면적	주소	성명	
8	지천면 연화리	57	전	783	783	대구광역시 북구 복현로 35(복현동)	학교법인 영진 교육재단	
9	지천면 연화리	750	대	14,357	14,357	대구광역시 북구 복현로 35(복현동)	학교법인 영진 교육재단	
10	지천면 연화리	754	답	1,886	435	대구광역시 북구 복현로 35(복현동)	학교법인 영진 교육재단	
11	지천면 연화리	907	구	678	678	-	농림축산 식품부	
12	지천면 연화리	산66-1	임	19,636	19,636	대구광역시 북구 복현로 35(복현동)	학교법인 영진 교육재단	
13	지천면 연화리	산66-2	임	20,430	20,430	대구광역시 북구 복현로 35(복현동)	학교법인 영진 교육재단	
14	지천면 연화리	산68	임	11,901	2,061	대구광역시 북구 복현로 35(복현동)	학교법인 영진 교육재단	
15	지천면 연화리	산69	임	123,966	123,928	대구광역시 북구 복현로 35(복현동)	학교법인 영진 교육재단	
16	지천면 연화리	산70	임	44,481	44,481	대구광역시 북구 복현로 35(복현동)	학교법인 영진 교육재단	

번호	소재지		지목	면적(m ²)		소유자		소유권이외의 권리명세서 (등기부상)
	리.동	지번		공부상 면적	편입 면적	주소	성명	
17	지천면 연화리	산71-1	임	69,246	69,246	대구광역시 북구 복현로 35(복현동)	학교법인 영진 교육재단	
18	지천면 연화리	산86	임	298	298	대구광역시 북구 복현로 35(복현동)	학교법인 영진 교육재단	
19	지천면 연화리	산87-1	임	2,843	2,843	대구광역시 북구 복현로 35(복현동)	학교법인 영진 교육재단	
20	지천면 연화리	산87-2	임	2,899	1,696	대구광역시 북구 복현로 35(복현동)	학교법인 영진 교육재단	
21	지천면 연화리	산89-4	임	1225	1225	대구광역시 북구 복현로 35(복현동)	학교법인 영진 교육재단	
22	지천면 연화리	산89-5	임	396	396	대구광역시 북구 복현로 35(복현동)	학교법인 영진 교육재단	
23	지천면 연화리	산89-6	임	1026	1026	대구광역시 북구 복현로 35(복현동)	학교법인 영진 교육재단	
24	지천면 연화리	산89-7	임	132	132	대구광역시 북구 복현로 35(복현동)	학교법인 영진 교육재단	
25	지천면 연화리	산89-8	임	336	336	대구광역시 북구 복현로 35(복현동)	학교법인 영진 교육재단	

번호	소재지		지목	면적(m ²)		소유자		소유권이외의 권리명세서 (등기부상)
	리.동	지번		공부상 면적	편입 면적	주소	성명	
26	지천면 연화리	산93	임	1718	390	대구광역시 북구 복현로 35(복현동)	학교법인 영진 교육재단	
27	지천면 연화리	산93-1	임	16530	1201	대구광역시 북구 복현로 35(복현동)	학교법인 영진 교육재단	
28	지천면 연화리	산94	임	11916	359	대구광역시 북구 복현로 35(복현동)	학교법인 영진 교육재단	
29	지천면 연화리	산147	구	216	216		농림축산 식품부	
30	지천면 연화리	산148	구	463	463		농림축산 식품부	
31	지천면 연화리	산149	구	364	364		농림축산 식품부	
32	지천면 연화리	산191	구	1951	1951		농림축산 식품부	



시 군

공 고

영주시 공고 제2022-175호

한국문화테마파크(영주지구) 조성사업 보상계획 및 열람 공고

경상북도 고시 제2014-140호(2014.04.17.)로 실시계획승인 고시된 『한국문화테마파크(영주지구) 조성사업』에 편입되는 토지 등의 보상을 위하여 「공익사업을 위한 토지 등의 취득 및 보상에 관한 법률」 제15조의 규정에 의거 다음과 같이 보상계획을 공고하오니 토지 등의 소유자 및 이해관계인께서는 붙임조서를 열람하시고 이의가 있으신 경우 열람기간 내에 이의 신청서를 서면으로 제출하여 주시기 바랍니다.

2022년 2월 7일

영 주 시 장

1. 사업의 개요

가. 사 업 명 : 한국문화테마파크(영주지구) 조성사업

나. 위 치 : 경상북도 영주시 순흥면 청구리 일원

다. 공사 개요 : 한국문화테마파크(영주지구) (사업면적 960,974㎡)

라. 사업 기간 : 2012 ~ 2022. 12.

마. 사업시행자 : 영주시장

2. 보상대상

- 가. 한국문화테마파크(영주지구) 조성사업에 편입되는 토지 및 지장물 등
- 나. 토지 및 물건 조서 : 영주시 홈페이지(www.yeongju.go.kr) 고시· 공고 참조

3. 보상시기 : 2022년 2월 예정 (감정평가후 개별통지)

가. 보상에 필요한 구비서류 및 보상액은 보상시기에 맞춰 개별 통지함.

4. 보상방법 및 절차

가. 보상방법 : 『공익사업을 위한 토지 등의 취득 및 보상에 관한 법률』 제68조에 의한 2인 이상의 감정평가업자가 감정평가한 금액을 산술평균한 금액으로 협의에 의해 보상하되, 협이가 성립되지 아니하거나 할수 없는 경우에는 동법 제19조의 규정에 의거 수용절차에 따라 지급합니다.

나. 보상절차

보상계획공고 및 열람 → 감정평가 및 보상금결정 → 보상협의요청→
 협의(계약체결시) → 소유권이전 → 보상금 지급 → 협의 불성립시 →
 수용재결 → 보상금 공탁

5. 보상계획 열람기간 및 이의신청

가. 열람기간 : 2022. 2. 7. ~ 2022. 2. 22.(15일간)

나. 이의신청 : 보상대상 토지 등의 소유자 또는 이해관계인이 이의가 있을 때에는
열람 기간 내 반드시 서면으로 이의신청서를 제출하여야 합니다.

다. 이의신청 방법 : 열람기간 내 이의사항 서면으로 제출

라. 열람 및 이의신청 장소 : 영주시 순흥면 순흥로 67 선비세상사업단

(☎ 054-639-4870 /FAX 054-639-4860)

6. 감정평가업자 추천

가. 근 거 : 『공익사업을 위한 토지 등의 취득 및 보상에 관한 법률』 제68조

나. 선정방법 : 시·도지사 및 토지소유자 추천 포함 3인 선정하되 시·도지사
와 토지소유자가 모두 감정평가업자를 추천하지 아니하거나 어느 한
쪽이 감정평가업자를 추천하지 아니하는 경우에는 2인을 선정함

다. 토지소유자 추천요건 및 기한

가. 추천요건 : 보상대상 토지면적의 1/2이상에 해당하는 토지소유자와 당해 토지
소유자 총수의 과반수의 동의를 얻은 사실을 증명하는 서류를 첨부하여 요청

나. 추천기한 : 보상계획 열람기간 만료일부터 30일 이내

7. 기타사항

가. 보상시기는 여건에 따라 변경될 수 있으며 보상계획 및 열람안내문 등의 소유

자 및 관계인 등에게 개별통지하고 주소나 거소불명 등으로 개별통보를 하지 못한 자에 대하여는 이 공고로 대신하오니 상기열람 장소에서 토지 및 물건조서 내역을 확인하시기 바라며 개인별 보상액, 협의기간, 구비서류 등 손실 보상 및 계약에 관한 구체적인 사항은 추후 개별 통지합니다.

나. 기타 보상계획에 대한 자세한 내용은 영주시 선비세상사업단으로문의하여 주시기 바랍니다.

분할측량토지조서(미수용토지)

연번	위치	기정				변경				소유자		소유구분	편입구분
		지번	지목	공부면적(㎡)	편입면적(㎡)	지번	지목	공부면적(㎡)	편입면적(㎡)	성명	주소		
합 계 (4필지)				1,000.0	1,000.0			1,000.0	1,000.0				
1	경상북도 영주시 순흥면 청구리	28-2	도로	417.0	417.0	28-2	도로	417.0	417.0	황성일	등기부 열람 불가	사유지	전체편입
2	경상북도 영주시 순흥면 청구리	28-4	도로	83.0	83.0	28-4	도로	83.0	83.0	권수백		사유지	전체편입
3	경상북도 영주시 순흥면 청구리	28-5	도로	202.0	202.0	28-5	도로	202.0	202.0	권수백		사유지	전체편입
4	경상북도 영주시 순흥면 청구리	29-4	도로	298.0	298.0	29-4	도로	298.0	298.0	황덕영 외 4인	등기부 열람 불가	사유지	전체편입

영양군 공고 제2022-61호

영양 군계획시설(전기공급설비)사업 실시계획인가(변경) 열람공고

영양군 석보면 삼의리 산60번지 일원의 영양 군계획시설(전기공급설비)사업 실시계획인가(변경)에 앞서 「국토의 계획 및 이용에 관한 법률」 제90조와 같은 법 시행령 제99조 규정에 따라 다음과 같이 공고하오니, 토지소유자 및 이해관계인은 열람하시고 의견이 있으신 분은 열람 기간 내 의견서를 제출하여 주시기 바랍니다.

2022. 2. 7.

영 양 군 수

1. 군계획시설사업 내용

사 업 명	사업의 위치	사업규모(m ²)		사업시행자	사업기간
		기정	변경		
영양제2풍력 발전단지 조성사업	영양군 석보면 삼의리 산60번지 일원	111,941	115,697	주식회사 영양제2풍력 발전	실시계획인가일 ~ 2024년 8월

2. 열람기간 : 2022. 2. 7. ~ 2022. 2. 20.

3. 열람 및 의견제출 장소 : 영양군청 지역개발과 도시팀

4. 기타 상세한 사항에 대하여는 영양군청 지역개발과 도시팀(054-680-6341)
으로 문의하여 주시기 바랍니다.

※ 관계서류 및 도면은 영양군청 지역개발과에 비치하고 일반인에게 보입니다.

【 편 입 용 지 조 서 】

일련 번호	토지의 소재지		지번	지 목	대장 면적 (㎡)	편입면적 (㎡)		소유자 및 관계인		비 고	
	면	리				계	도시계획 시설	성 명	주 소		
합 계			10필지			111,941 115,697	111,941 115,697				
1	기정 변경	석 보	삼 의	산60	임	518,876 518,876	10,018 11,136	10,018 11,136	국	산림청	
2	기정 변경	"	"	산63	임	75,372 75,372	13,927 14,301	13,927 14,301	(주)영양 제2풍력 발전	경상북도 영양군 영양읍 석영로 1419	
3	기정 변경	"	"	산62	임	89,256 89,256	8,550 8,807	8,550 8,807	(주)영양 제2풍력 발전	경상북도 영양군 영양읍 석영로 1419	
4	기정 변경	"	"	산54	임	551,874 551,874	35,177 36,018	35,177 36,018	(주)영양 제2풍력 발전	경상북도 영양군 영양읍 석영로 1419	
5	기정 변경	"	"	산54 -1	임	16,986 16,986	3,017 3,017	3,017 3,017	장수상	경상북도 영양군 석보면 상삼의길 7-6	
6	기정 변경	석 보	택 전	산46 -1	임	865,388 865,388	2,982 3,091	2,982 3,091	국	산림청	
7	기정 변경	"	"	산46 -2	임	368,529 368,529	5,882 5,882	5,882 5,882	국	산림청	
8	기정 변경	석 보	화 매	산41	임	922,711 922,711	26,853 27,592	26,853 27,592	(주)영양 제2풍력 발전	경상북도 영양군 영양읍 석영로 1419	

일련 번호		토지의 소재지		지번	지 목	대장 면적 (㎡)	편입면적 (㎡)		소유자 및 관계인		비 고
		면	리				계	도시계획 시설	성 명	주 소	
9	기정 변경	석 보	삼 의	산50	임	233,995	3,405	3,405	국	산림청	
						233,995	3,405	3,405			
10	기정 변경	"	"	산71	구	1,329	172	172	국	농수산부	
						1,329	172	172			
11	기정 변경	"	"	200	천	169,428	845	845	국	국토교통부	
						169,428	845	845			
12	기정 변경	"	"	83-1	임	866	866	866	(주)영양 제2풍력 발전	경상북도 영양군 영양읍 석영로 1419	
						866	866	866			
13	기정 변경	"	"	202	도	1,279	170	170	국	국토교통부	
						1,279	189	189			
14	기정 변경	"	"	84-2	도	598	77	77	김진휴 김수표	경상북도 영덕군 지품면 지품리 51, 지품리 85	
						598	376	376			

새바람  행복 경북!

부정부패 없는 깨끗한 대한민국을 만드는 이름  청렴·세상